



ROMÂNIA
JUDEȚUL MUREȘ
COMUNA CRĂIEȘTI

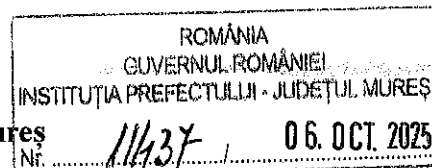
Comuna Crăiești, localitatea Crăiești, nr. 122 A
Județul Mureș, cod poștal 547.180
Telefon/fax: 0265 -427.637; craiesti@cjmures.ro



Nr. înregistrare: 2239 / 06.10.2025

Către:

Instituția Prefectului - Județul Mureș



Alăturat vă înaintăm spre control și avizare hotărârile Consiliului Local Crăiești din data de 30.09.2025, adoptate în urma ședinței ordinare, înregistrate cu numărul:

39. din 30.09.2025 privind alegerea președintelui de ședință
40. din 30.09.2025 privind validarea dispozițiilor primarului nr. 69/14.08.2025 și 86/24.09.2025 privind rectificarea bugetului de venituri și cheltuieli
41. din 30.09.2025 privind stabilirea unor măsuri asupra unui teren din domeniul public al comunei Crăiești, în favoarea S.C. GAUSS S.R.L, prin împuternicit SC INVOKER TRANS IT S.R.L., pentru proiectul " ASIGURAREA ACCESULUI LA INTERNET BROADBAND ÎN JUDEȚELE MUREȘ, HARGHITA, SUCEAVA ȘI BOTOȘANI", din localitatea Milășel, comuna Crăiești, județul Mureș
42. din 30.09.2025 privind stabilirea unor măsuri asupra unui teren din domeniul public al comunei Crăiești, în favoarea S.C. GAUSS S.R.L, prin împuternicit SC INVOKER TRANS IT S.R.L., pentru proiectul " ASIGURAREA ACCESULUI LA INTERNET BROADBAND ÎN JUDEȚELE MUREȘ, HARGHITA, SUCEAVA ȘI BOTOȘANI", din localitatea Nima Milășelului, comuna Crăiești, județul Mureș

PRIMAR,
Vereș Vasile

SECRETAR GENERAL,
Păcurar Bianca-Emilia



ROMÂNIA
JUDEȚUL MUREȘ
COMUNA CRĂIEȘTI

Comuna Crăiești, localitatea Crăiești, nr. 122 A
Județul Mureș, cod poștal 547.180
Telefon/fax: 0265 -427.637; craiesti@cjmures.ro



Număr înregistrare: 2151/25.09.2025

CONVOCATOR

În temeiul art. 134, alin. (1), lit. a), alin. (2), alin. (3), lit. a), alin. (5) din O.U.G. nr. 57/2019 privind Codul Administrativ, cu modificările și completările ulterioare, se convoacă membrii Consiliului Local Crăiești pentru a participa la ședința ordinară din data de **30.09.2025, ora 13³⁰**, la sediul primăriei comunei Crăiești, având următoarea ordine de zi:

1. Alegerea președintelui de ședință
2. Validarea dispozițiilor primarului nr. 69/14.08.2025 și 86/24.09.2025 privind rectificarea bugetului de venituri și cheltuieli
3. Stabilirea unor măsuri asupra unui teren din domeniul public al comunei Crăiești, în favoarea S.C. GAUSS S.R.L, prin împuternicit SC INVOKER TRANS IT S.R.L., pentru proiectul " ASIGURAREA ACCESULUI LA INTERNET BROADBAND ÎN JUDEȚELE MUREȘ, HARGHITA, SUCEAVA ȘI BOTOȘANI", din localitatea Milășel, comuna Crăiești, județul Mureș
4. Stabilirea unor măsuri asupra unui teren din domeniul public al comunei Crăiești, în favoarea S.C. GAUSS S.R.L, prin împuternicit SC INVOKER TRANS IT S.R.L., pentru proiectul " ASIGURAREA ACCESULUI LA INTERNET BROADBAND ÎN JUDEȚELE MUREȘ, HARGHITA, SUCEAVA ȘI BOTOȘANI", din localitatea Nima Milășelului, comuna Crăiești, județul Mureș
5. Diverse

Consilieri declarați aleși :

Nr. crt.	Nume/prenume	Partidul politic/alianța politică sau electorală	Semnătura
1.	Belgun Edith	PNL	
2.	Cătinean Ioan – Cosmin	PSD	
3.	Cătinean Liana - Eunice	AUR	
4.	Chiorean Cosmin	PNL	
5.	Chiorean Gavril – Marian	PNL	
6.	Moldovan Ioan	PMP	
7.	Porav Ioan - Cristian	PNL	
8.	Suciu Petru	PNL	
9.	Tompa Cătălin – Gavril	PNL	

PRIMAR,
Vereș Vasile

SECRETAR GENERAL,
Păcurar Bianca Emilia



PROCES VERBAL

încheiat astăzi, 30.09.2025, cu ocazia ședinței ordinare a Consiliului Local Crăiești

Din cei 9 membri ai Consiliului Local Crăiești, sunt absenți Chiorean Gavril-Marian, Porav Ioan – Cristian și Tompa Cătălin.

Toți membrii Consiliului Local au fost anunțați de data, ora, ordinea de zi și locul de desfășurare al ședinței în termenele prevăzute de lege.

Domnul președinte declară deschisă ședința Consiliului Local Crăiești din data de 30.09.2025.

În continuare s-a dat citire procesului verbal al ședinței extraordinare a Consiliului Local din data de 29.08.2025.

Neexistând discuții în legătură cu conținutul procesului verbal, s-a supus spre aprobare și a fost aprobat cu unanimitate de voturi pentru.

S-a dat citire ordinii de zi:

1. Alegerea președintelui de ședință
2. Validarea dispozițiilor primarului nr. 69/14.08.2025 și 86/24.09.2025 privind rectificarea bugetului de venituri și cheltuieli
3. Stabilirea unor măsuri asupra unui teren din domeniul public al comunei Crăiești, în favoarea S.C. GAUSS S.R.L, prin împuternicit SC INVOKER TRANS IT S.R.L., pentru proiectul “ ASIGURAREA ACCESULUI LA INTERNET BROADBAND ÎN JUDEȚELE MUREȘ, HARGHITA, SUCEAVA ȘI BOTOȘANI”, din localitatea Milășel, comuna Crăiești, județul Mureș
4. Stabilirea unor măsuri asupra unui teren din domeniul public al comunei Crăiești, în favoarea S.C. GAUSS S.R.L, prin împuternicit SC INVOKER TRANS IT S.R.L., pentru proiectul “ ASIGURAREA ACCESULUI LA INTERNET BROADBAND ÎN JUDEȚELE MUREȘ, HARGHITA, SUCEAVA ȘI BOTOȘANI”, din localitatea Nima Milășelului, comuna Crăiești, județul Mureș
5. Diverse

La punctul de pe ordinea de zi : ” Alegerea președintelui de ședință”, domnul Cosmin Căținean o propune pe doamna Liana Căținean. Discuții nu sunt. Se supune la vot și se adoptă în unanimitate de voturi pentru.

La punctul de pe ordinea de zi : ”Validarea dispozițiilor primarului nr. 69/14.08.2025 și 86/24.09.2025 privind rectificarea bugetului de venituri și cheltuieli”, doamna contabil spune că a fost nevoie de aceste două rectificări pentru școală, având nevoie de bani pentru plata facturii de la gaz și pentru reparația microbuzului școlar. Discuții nu sunt. Se supune la vot acest punct de pe ordinea de zi și se adoptă în unanimitate de voturi pentru.

La punctul de pe ordinea de zi ” Stabilirea unor măsuri asupra unui teren din domeniul public al comunei Crăiești, în favoarea S.C. GAUSS S.R.L, prin împuternicit SC INVOKER



ROMÂNIA
JUDEȚUL MUREȘ
COMUNA CRĂIEȘTI
CONSILIUL LOCAL CRĂIEȘTI
Comuna Crăiești, localitatea Crăiești, nr. 122/A
Județul Mureș, cod poștal 547.180
Telefon/fax: 0265 -427.637; craiesti@cjmures.ro



TRANS IT S.R.L., pentru proiectul “ ASIGURAREA ACCESULUI LA INTERNET BROADBAND ÎN JUDEȚELE MUREȘ, HARGHITA, SUCEAVA ȘI BOTOȘANI”, din localitatea Milășel, comuna Crăiești, județul Mureș”, doamna secretar spune că acest proiect prevede introducerea internetului în localitățile Milășel și Nima Milășelului, dar pentru realizarea proiectului e nevoie de o suprafață de 1 mp pentru stâlpul pe care vor fi instalate echipamentele pasive și active care vor asigura legătura de backhaul. Alte discuții nu sunt. Se supune la vot și se adoptă în unanimitate de voturi pentru.

La punctul de pe ordinea de zi ” Stabilirea unor măsuri asupra unui teren din domeniul public al comunei Crăiești, în favoarea S.C. GAUSS S.R.L., prin împuternicit SC INVOKER TRANS IT S.R.L., pentru proiectul “ ASIGURAREA ACCESULUI LA INTERNET BROADBAND ÎN JUDEȚELE MUREȘ, HARGHITA, SUCEAVA ȘI BOTOȘANI”, din localitatea Nima Milășelului, comuna Crăiești, județul Mureș”, discuții nu sunt. Se supune la vot și se adoptă în unanimitate de voturi pentru.

La punctul Diverse de pe ordinea de zi :

S-a dat citire adresei Școlii Gimnaziale, înregistrată cu nr. 376/24.09.2025, prin care se solicită desemnarea unui reprezentant din Consiliul Local în Consiliul de Administrație al școlii. Domnii consilieri îl propun pe domnul Moldovan.

S-a dat citire adresei Postului de Poliție Crăiești, înregistrată cu nr. 454232/17.09.2025, prin care solicită a le comunica dacă dorim să depunem plângere penală împotriva numitului Covaciu Vasile-Iulian, care a udat excesiv florile aflate pe domeniul public, în fața imobilului surorii lui, Savu Lenuța, de la nr. 56/B și dacă avem pretenții de natură penală sau civilă de la acesta. Domnii consilieri spun că nu au nicio pretenție, iar doamna secretar va întocmi un răspuns în acest sens.

S-a dat citire cererii domnului Sălăgean Constantin, prin care solicită scutirea de la plata impozitului pe terenul pe care l-a moștenit de la tatăl său, Sălăgean Alexandru, veteran de război. Din actele atașate cererii și din verificările efectuate la registrul agricol, terenul este situat în extravilanul localității Milășel. Conform Codului fiscal, veteranii de război și urmașii acestora sunt scutiți de impozitul pe clădirea de domiciliu și de terenul aferent clădirii de domiciliu. Drept urmare, petentul nu se încadrează în prevederile legale pentru a beneficia de scutirea solicitată. Doamna secretar va formula un răspuns la cerere și îl va transmite prin poștă.

Tot la acest punct, domnul primar aduce la aduce la cunoștința domnilor consilieri faptul că la rețeaua de iluminat public se vor schimba 78 de lămpi care nu funcționează, se va repara podul peste pârâul de pe Valea Urmenișului, de la Romoți și se dorește achiziționarea a 1800 de borduri pentru construire trotuare și alte nevoi.

Președinte de ședință,
Cătinean Liana-Eunice

Secretar General,
Păcurar Bianca - Emilia



ROMÂNIA
JUDEȚUL MUREȘ
COMUNA CRĂIEȘTI

Comuna Crăiești, localitatea Crăiești, nr. 122 A
Județul Mureș, cod poștal 547.180
Telefon/fax: 0265 -427.637; craiesti@cjmures.ro



AVIZUL

Comisiei juridice și de disciplină, protecția mediului și turism din cadrul Consiliului
Local Crăiești

Membrii comisiei de specialitate avizează FAVORABIL/~~NEFAVORABIL~~ proiectul de
hotărâre privind:

Alegerea președintelui de sedință

MEMBRII COMISIEI
TOMPA CĂTĂLIN-GAVRIL

PREȘEDINTE
SUCIU PETRU

SECRETAR
CĂTINEAN LIANA-EUNICE



ROMÂNIA
JUDEȚUL MUREȘ
COMUNA CRĂIEȘTI

Comuna Crăiești, localitatea Crăiești, nr. 122 A
Județul Mureș, cod poștal 547.180
Telefon/fax: 0265 -427.637; craiesti@cjmures.ro



Nr. înregistrare: 2180/30.09.2025

EXPUNERE DE MOTIVE

**La proiectul de hotărâre privind alegerea președintelui de ședință al Consiliului Local
Crăiești pentru o perioadă de trei luni**

Ținând cont de prevederile art. 123 din O.U.G. nr. 57/2019 privind Codul administrativ, prin care se reglementează modalitatea de alegere a președintelui de ședință care va conduce ședințele consiliului local, propun spre aprobarea Consiliului Local hotărârea privind alegerea președintelui de ședință al Consiliului Local Crăiești pentru următoarele trei luni.

Inițiator,
Primar,
Vereș Vasile



ROMÂNIA
JUDEȚUL MUREȘ
COMUNA CRĂIEȘTI

Comuna Crăiești, localitatea Crăiești, nr. 122 A
Județul Mureș, cod poștal 547.180
Telefon/fax: 0265 -427.637; craiesti@cjmures.ro



Nr. înregistrare: **2180/30.09.2025**

REFERAT DE APROBARE

**La proiectul de hotărâre privind alegerea președintelui de ședință al Consiliului Local
Crăiești pentru o perioadă de trei luni**

Prevederile art. 123 din O.U.G. nr. 57/2019 privind Codul administrativ, precum și art. 12, alin. (1) din Regulamentul de organizare și funcționare al Consiliului Local al comunei Crăiești, reglementează modalitatea de alegere a președintelui de ședință care va conduce ședințele consiliului local.

Este necesar a se face noi propuneri pentru numirea președintelui de ședință, fapt pentru care supun dezbaterii Consiliului Local proiectul de hotărâre în acest sens.

Secretar General,
Păcurar Bianca - Emilia



ROMÂNIA
JUDEȚUL MUREȘ
COMUNA CRĂIEȘTI

Comuna Crăiești, localitatea Crăiești, nr. 122 A
Județul Mureș, cod poștal 547.180
Telefon/fax: 0265 -427.637; craiesti@cjmures.ro



PROIECT DE HOTĂRÂRE
privind alegerea președintelui de ședință pe o perioadă de 3 luni

Primarul comunei Crăiești, dl. Vereș Vasile,
Având în vedere:

- art. 123, alin. (1) și (4) din O.U.G. nr. 57/2019 privind Codul Administrativ, cu modificările și completările ulterioare

În temeiul art. 139, alin. (1), art. 196, alin. (1), lit. a) din O.U.G. nr. 57/2019 privind Codul Administrativ, cu modificările și completările ulterioare,

PROPUNE:

Art. 1 : Desemnarea președintelui de ședință al Consiliului Local Crăiești pentru o perioadă de trei luni.

Art. 2 : Prezenta hotărâre se comunică Instituție Prefectului – Județul Mureș, în vederea exercitării controlului cu privire la legalitatea actelor administrative, Primarului comunei Crăiești și persoanei nominalizate la art. 1.

Primar,
Vereș Vasile

Avizat, Secretar General,
Păcurar Bianca - Emilia



ROMÂNIA
JUDEȚUL MUREȘ
COMUNA CRĂIEȘTI
CONSILIUL LOCAL CRĂIEȘTI
Comuna Crăiești, localitatea Crăiești, nr. 122/A
Județul Mureș, cod poștal 547.180
Telefon/fax: 0265 –427.637; craiesti@cjmures.ro



HOTĂRÂREA NR. 39 /30.09.2025
privind alegerea președintelui de ședință pe o perioadă de 3 luni

Consiliul Local al Comunei Crăiești, întrunit în ședința ordinară din data de 30.09.2025,

Având în vedere:

- expunerea de motive și referatul nr. 2180/30.09.2025
- art. 123, alin. (1) și (4) din O.U.G. nr. 57/2019 privind Codul Administrativ, cu modificările și completările ulterioare

În temeiul art. 139, alin. (1), art. 196, alin. (1), lit. a) din O.U.G. nr. 57/2019 privind Codul Administrativ,

HOTĂRĂȘTE:

Art. 1: Se numește președinte de ședință pentru următoarele 3 luni doamna Cătinean Liana-Eunice.

Art. 2 : Prezenta hotărâre se comunică Instituție Prefectului – Județul Mureș, Primarului comunei Crăiești și persoanei nominalizate la art. 1.

**Președinte ședință,
Cătinean Liana-Eunice**

**Contrasemnează, Secretar General,
Păcurar Bianca – Emilia**



ROMÂNIA
JUDEȚUL MUREȘ
COMUNA CRĂIEȘTI

Comuna Crăiești, localitatea Crăiești, nr. 122 A
Județul Mureș, cod poștal 547.180
Telefon/fax: 0265-427.637; craiesti@cjmmures.ro



AVIZUL

Comisiei juridice și de disciplină, protecția mediului și turism din cadrul Consiliului Local Crăiești

Membrii comisiei de specialitate avizează FAVORABIL/NEFAVORABIL proiectul de hotărâre privind:

VALIDAREA DISPOZIȚIILOR PRIMĂRII NR. 69/14.08.2025 și
H.OB. 2026 PRIVIND RECTIFICAREA BUCETULUI DE
VENITURI ȘI CHELTUIELI.

MEMBRII COMISIEI
TOMPA CĂTĂLIN-GAVRIL

PREȘEDINTE
SUCIU PETRU

SECRETAR
CĂTINEAN LIANA-EUNICE



ROMÂNIA
JUDEȚUL MUREȘ
COMUNA CRĂIEȘTI

Comuna Crăiești, localitatea Crăiești, nr. 122 A
Județul Mureș, cod poștal 547.180
Telefon/fax: 0265-427.637; craiesti@cjmmures.ro



Nr. înregistrare: **2181/30.09.2025**

EXPUNERE DE MOTIVE

La proiectul de hotărâre privind validarea Dispozițiilor primarului nr. 69/14.08.2025 și 86/24.09.2025 privind rectificarea bugetului de venituri și cheltuieli

Având în vedere art. 19 alin. (2) din Legea nr. 273/2006 privind finanțele publice locale cu modificările și completările ulterioare potrivit căruia "pe parcursul exercițiului bugetar autoritățile deliberative pot aproba rectificarea bugetelor ca urmare a unor propuneri fundamentate ale ordonatorilor principali de credite", ținând cont de raportul compartimentului de contabilitate, propun Consiliului Local adoptarea hotărârii pentru validarea Dispozițiilor primarului nr. 69/14.08.2025 și 86/24.09.2025 privind rectificarea bugetului de venituri și cheltuieli, în forma prezentată.

Inițiator,
Primar,
Vereș Vasile



ROMÂNIA
JUDEȚUL MUREȘ
COMUNA CRĂIEȘTI

Comuna Crăiești, localitatea Crăiești, nr. 122 A
Județul Mureș, cod poștal 547.180
Telefon/fax: 0265 -427.637; craiesti@cjmures.ro



PROIECT DE HOTĂRÂRE

Privind validarea Dispozițiilor primarului nr. 69/14.08.2025 și 86/24.09.2025 privind rectificarea bugetului de venituri și cheltuieli

Primarul Comunei Crăiești, dl. Vereș Vasile,

Având în vedere:

- Dispozițiile nr. 69/14.08.2025 și 86/24.09.2025 privind rectificarea bugetului de venituri și cheltuieli
 - Legea nr. 9/2025 - Legea bugetului de stat pentru anul 2025
 - art. 19, alin. (2), art. 20, alin. (1), lit. c, art. 49 și art. 50 din Legea nr. 273/2006 privind finanțele publice locale, cu modificările și completările ulterioare;
- În temeiul prevederilor art. 87, art. 88, art. 129, alin. (4), lit. a), art. 139 alin. (3), lit. a) din O.U.G. nr. 57 privind Codul administrativ, cu modificările și completările ulterioare

PROPUNE:


Art. 1: Se validează modificările făcute în Bugetul Local al comunei Crăiești pe anul 2025, conform Dispozițiilor primarului nr. 69/14.08.2025 și 86/24.09.2025, parte integrantă din prezenta hotărâre.

Art. 2: Cu ducerea la îndeplinire a prezentei hotărâri se numește d-na Gherman Ana-Ramona, consilier cu atribuții de contabil în cadrul primăriei.

Art. 3: Prezenta hotărâre se comunică Instituției Prefectului județului Mureș, primarului comunei Crăiești, compartimentului contabilitate, opiniei publice prin afișare.

**Primar,
Vereș Vasile**

**Avizat, Secretar General,
Păcurar Bianca - Emilia**



ROMÂNIA
JUDEȚUL MUREȘ
COMUNA CRĂIEȘTI

Comuna Crăiești, localitatea Crăiești, nr. 122 A
Județul Mureș, cod poștal 547.180
Telefon/fax: 0265 -427.637; craiesti@cjmures.ro



HOTĂRÂREA NR. 60 /30.09.2025

**Privind aprobarea validării Dispozițiilor primarului nr. 69/14.08.2025 și 86/24.09.2025
privind rectificarea bugetului de venituri și cheltuieli**

Consiliul Local al Comunei Crăiești, întrunit în ședința ordinară din data de 30.09.2025,

- Expunerea de motive și referatul, înregistrate cu nr. 2181/30.09.2025
- Dispozițiile nr. 69/14.08.2025 și 86/24.09.2025 privind rectificarea bugetului de venituri și cheltuieli
- Legea nr. 9/2025 - Legea bugetului de stat pentru anul 2025
- art. 19, alin. (2), art. 20, alin. (1), lit. c, art. 49 și art. 50 din Legea nr. 273/2006 privind finanțele publice locale, cu modificările și completările ulterioare;

În temeiul prevederilor art. 87, art. 88, art. 129, alin. (4), lit. a), art. 139 alin. (3), lit. a) din O.U.G. nr. 57 privind Codul administrativ, cu modificările și completările ulterioare

HOTĂRĂȘTE:

Art. 1: Se validează modificările făcute în Bugetul Local al comunei Crăiești pe anul 2024, conform Dispoziției nr. 74/15.11.2024, care face parte integrantă din prezenta hotărâre.

Art. 2: Cu ducerea la îndeplinire a prezentei dispoziții se numește d-na Gherman Ana-Ramona, consilier cu atribuții de contabil în cadrul primăriei.

Art. 3: Prezenta hotărâre se comunică Instituției Prefectului județului Mureș, primarului comunei Crăiești, compartimentului financiar- contabil, opiniei publice prin afișare.

Președinte ședință,
Cătinean Liana-Eunice

Contrasemnează, Secretar General,
Păcurar Bianca - Emilia





ROMÂNIA
JUDEȚUL MUREȘ
COMUNA CRĂIEȘTI

Comuna Crăiești, localitatea Crăiești, nr. 122 A
Județul Mureș, cod poștal 547.180
Telefon/fax: 0265 -427.637; craiesti@cjmures.ro



DISPOZIȚIA NR. 86/24.09.2025
privind rectificarea bugetului de venituri și cheltuieli al comunei Crăiești pentru anul 2025

Primarul Comunei Craiesti, dl. Vereș Vasile,
Ținând cont de :

- Raportul de specialitate al contabilului primăriei comunei Crăiești, înregistrat cu nr. 2146/24.09.2025
- Art. 19, alin. (2), art. 20 din Legea nr. 273/2006 privind finanțele publice locale, cu modificările și completările ulterioare
- Legea nr. 9/2025 - Legea bugetului de stat pentru anul 2025

În baza prevederilor art. 155, art. 196 alin. (1), lit b) din O.U.G. nr. 57/2019 privind Codul Administrativ, cu modificările și completările ulterioare,

DISPUNE:

Art. 1: Se aprobă rectificarea bugetului local între capitolele de venituri, după cum urmează:
venituri – 10.181 mii lei, cheltuieli – 10.491 mii lei, conform anexei nr. 1, parte integrantă din prezenta dispoziție.

Art. 2: Modificările în bugetul local pe anul 2025 vor fi aprobate în prima ședință a Consiliului Local al comunei Crăiești.

Art. 3: Cu ducerea la îndeplinire a prezentei dispoziții se numește compartimentul contabilitate..

Art. 4: Un exemplar se va comunica Instituției Prefectului – județul Mureș – Direcția juridică - Serviciul pentru verificarea legalității, a aplicării actelor normative și contencios administrativ pentru control și avizare și un exemplar se va atașa la dosarul instituției.

PRIMAR,
Vereș Vasile



Contrasemnează, SECRETAR GENERAL,
Păcurar Bianca – Emilia

Raport,
Privind aprobarea BVC-ului pe anul 2025

Ca urmare a revizuirii bugetului s-au constatat urmatoarele modificari a fi necesare:
Se retrage suma de 10.000 lei de la cap 65.04.01 - Invatamant secundar de la titlul 20 Bunuri si servicii 2002 Reparatii curente si se trece la cap 65.04.01 - Invatamant secundar la titlul - Bunuri si servicii -20.01.03. - Încalzit, Iluminat si forta motrica - suma de 3000 lei

- Invatamant auxiliar - reparatii curente 20.02.00 - suma de 7.000 lei

Având în vedere cele expuse mai sus, consider că sunt îndeplinite condițiile legale pentru analizarea si aprobarea de catre Consiliul Local al Comunei Craiesti in forma prezentata.

Avem un total la venituri de 10.181.000 lei .

La cheltuieli avem un total de 10.491.000 lei

- Fata de cele mai sus aratate propun aprobarea bugetului local pe anul 2025 atat la venituri cat si la cheltuieli in forma mai jos prezentata.

Total venituri	- 10.181 mii
d.c. venituri proprii	- 560 mii
Sume TVA invatam. si asist sociala	- 603 mii
Sume defalcate din TVA pentru drumuri	- 25 mii
- cote si sume defalcate din impozit	- 1.767 mii
-sume din fondul la dispozitia Consiliilor Judetene	- 414 mii
- subventii pentru ajutorul de incalzire	-125 mii
- de la bugetul de stat programul Anghel Șaligny suma de	- 5.807 mii
- Fonduri europene nerambursabile PNRR	- 730 mii
-Sume aferente TVA PNRR	- 150.mii

Total cheltuieli 10.491. mii

- La cap 51.02. - Administratie - total 1.341.000 lei din care
 - cheltuieli de personal - suma de 1.100.000 lei
 - cheltuieli materiale - suma de 241.000 lei
- La cap 65.11.30 - Servicii auxiliare - 54.000 lei
 - cheltuieli materiale - 54.000 lei
- La cap 65.04 - Invatamant - suma de 40.000 lei
 - reparatii - 28.000 lei
 - investitii - 12.000 lei
- La cap 65.50 - Alte cheltuieli in domeniul invatamantului suma de 9.000 lei din care - Asistenta sociala - tichete gradinita - suma de 9.000 lei
- La cap 65.02 Invatamant suma de 78.000 lei din care
 - cheltuieli materiale suma de 73.000 lei
 - cheltuieli CES - 5.000 lei
- La cap 61 - Ordine publica - reparatii - 7.000 lei
- La cap 66.08 - Servicii de sanatate publica - 6.000 lei
 - reparatii curente - 6.000 lei
- La cap 67.02 - Cultura - 1.213.000 lei din care:
 - Biblioteca suma de 67.000 lei din care
 - cheltuieli de personal - 63.000 lei si
 - cheltuieli materiale suma de 4.000 lei
 - Camine suma de - 1008 .000 lei din care
 - reparatii curente si investitii in suma de 87.000 lei
 - Investitii PNRR - 921.000 lei
 - Culte suma de - 138.000
- La cap 68.02 Asistenta sociala avem suma de 701.000 lei din care
 - cheltuieli de personal suma de 366.000 lei
 - indemnizatii asistenti - 200.000 lei

- ajutoare de urgenta - 10.000 lei
- ajutor lemne - 125.000 lei

- La cap 70.02 - Locuinte, servicii si dezvoltare publica - suma de 191.000 lei din care:

- Iluminat public - suma de 100.000 lei
- cheltuieli reparatii - 20.000 lei
- mentenanta iluminat si camere - 46.000
- investitii apa - 5.000 lei
- reparatii apa - 18.000 lei
- cotizatii - 2.000 lei

- La cap 74.02 - Protectia mediului - suma de 100.000 lei din care

- Salubritate suma de 100.000 lei

- La cap 83.50 - Agricultura, silvicultura - suma de 30.000 lei pentru cheltuieli cu bunuri si servicii

- La cap 84.02 - Transporturi - Drumuri si poduri avem suma de 6.719.000 lei din care :

- reparatii drumuri - 61.000 lei
- investitii - suma de - 6.658.000 lei

La cheltuieli avem un total de 10.491.000 lei

Intocmit,
Consilier,
Gherman Ana Ramona

ROMANIA
JUDETUL MURES
PRIMARIA COMUNEI CRAIESTI
e-mail: craiesti@cjmures.ro

localitatea Craiesti nr.122/A judetul Mures, cod postal 547180,, tel./fax: 427637, cod fiscal 4376017

ANEXA nr.1 la Dispozitie Primar NR. 86 /24.09.2025

VENITURI PROPRII			
Venituri proprii din impozite si taxe pe proprietate			
Taxe pe utilizarea bunurilor		184.000	Lei
Alte impozite și taxe fiscale		148.000	Lei
Venituri din proprietate		10.000	Lei
Venituri din prestari servicii		45.000	Lei
Amenzi/penalități		8.000	Lei
Diverse venituri		80.000	Lei
Taxe speciale		0	Lei
TOTAL VENITURI PROPRII		75.000	Lei
		550.000	Lei
Impozit pe venit din transferul proprietăților imobiliare			
Cote și sume defalcate din impozitul pe venit		10.000	Lei
din care 1. Cote defalcate din impozitul pe venit		2.181.000	Lei
2. Sume alocate de din cote defalcate pentru echilibrare		1.767.000	Lei
3.Sume repartizate din Fondul la dispozitia Consiliului Judetean		0	
		414.000	
Sume defalcate din TVA			
din care: Sume TVA învățământ 11.02.02		603.000	Lei
		Materiale	50000 Lei
		Sume CES	5.000
Sume defalcate din TVA pentru finantarea asistentilor pers si indemnizatii		539.000	Lei
Sume defalcate din TVA pentru tichete gradinita		9.000	Lei
Sume defalcate din TVA pentru echilibrare 11.02.06		0	Lei
Sume defalcate din TVA pentru drumuri 11.02.05		0	Lei
TOTAL PRELEVĂRI DIN BUGETUL DE STAT		25.000	Lei
		3.319.000	Lei
SUBVENȚII DE LA ALTE BUGETE			
Subventii pentru acordarea ajutorului de incalzirea locuintei cu lemne		5.932.000	Lei
Programul de investitii Anghel Saligny		125.000	Lei
Subventii de la alte administratii – Program PNRR		5.807.000	Lei
Finantarea Programului national de Dezv Locala		880.000	Lei
TOTAL VENITURI BUGET		0	
		10.181.000	Lei
Având în vedere nota de fundamentare a propunerilor de cheltuieli pe anul 2016 situația cheltuielilor se prezintă astfel:			
Autorități publice		1.343.000	Lei
-din care : - cheltuieli de personal		1.100.000	Lei
-cheltuieli materiale		243.000	Lei
-investiții		0	Lei
Alte servicii publice generale		0	Lei
Ordine publică si protectie civila		7.000	Lei

	-cheltuieli materiale		7.000	Lei
	• investitii			
Învățământ			0	Lei
	-din care : - cheltuieli de personal		181.000	Lei
	-cheltuieli materiale		10.000	Lei
	CES		63.000	Lei
	-tichete sociale acordate pt cheltuieli sociale inv prescolar		5.000	
	- reparatii curente si investitii		9.000	Lei
	cheltuieli microbus		40.000	Lei
Sanatate :			54.000	
	-din care : - cheltuieli materiale		6.000	Lei
	- investitii		6.000	Lei
Cultură			0	Lei
	-din care : - cheltuieli de personal		1.213.000	Lei
	-cheltuieli materiale		63.000	Lei
	- reparatii curente camine		4.000	Lei
	- investitii camine		57.000	Lei
Sustinere culte			951000	Lei
	- Chelt. Materiale sport		138.000	Lei
Asistență socială			0	Lei
	- ajutor pt. încălzirea locuinței		701.000	Lei
	- indemnizatie pers. Cu handicap		125.000	Lei
	-asistenți persoane cu handicap		200.000	Lei
	- ajutor de urgenta		366.000	Lei
Locuinte, servicii, dezvoltare publica			10.000	Lei
	-din care : - cheltuieli materiale iluminat public		173.000	Lei
Investitii	- modernizare iluminat		166.000	Lei
			0	Lei
- Alimentare cu apa			25.000	Lei
Alte cheltuieli in domeniul locuintelor -				
- investitii			0	Lei
Protectia mediului			0	Lei
- din care :- cheltuieli materiale			100.000	Lei
- subventii			100.000	Lei
Agricultura			0.000	Lei
- din care: - cheltuieli materiale			30.000	Lei
Transporturi			30000	Lei
Investitii-			6.719.000	Lei
- reparatii strazi si trotuare			6.658.000	Lei
TOTAL CHELTUIELI BUGET LOCAL			61.000	Lei
			10.491.000	Lei

Contabil, Ghețman Ramona



ROMÂNIA
JUDEȚUL MUREȘ
COMUNA CRĂIEȘTI
Comuna Crăiești, localitatea Crăiești, nr: 122 A
Județul Mureș, cod poștal 547.180
Telefon/fax: 0265-427.637; craiesti@cjmures.ro



DISPOZIȚIA NR. 691 / 14.08.2025
privind rectificarea bugetului de venituri și cheltuieli al comunei Crăiești pentru anul
2025

Primarul Comunei Craiesti, dl. Vereș Vasile,
Ținând cont de :

- Raportul de specialitate al contabilului primăriei comunei Crăiești, înregistrat cu nr. 1855 / 14.08.2025
- Art. 19, alin. (2), art. 20 din Legea nr. 273/2006 privind finanțele publice locale, cu modificările și completările ulterioare
- Legea nr. 9/2025 - Legea bugetului de stat pentru anul 2025

În baza prevederilor art. 155, art. 196 alin. (1), lit b) din O.U.G. nr. 57/2019 privind Codul Administrativ, cu modificările și completările ulterioare,

DISPUNE:

Art. 1: Se aprobă rectificarea bugetului local între capitolele de venituri, după cum urmează:
venituri – 10.181 mii lei, cheltuieli – 10.491 mii lei, conform anexei nr. 1, parte integrantă din prezenta dispoziție.


Art. 2: Modificările în bugetul local pe anul 2025 vor fi aprobate în prima ședință a Consiliului Local al comunei Crăiești.

Art. 3: Cu ducerea la îndeplinire a prezentei dispoziții se numește compartimentul contabilitate..

Art. 4: Un exemplar se va comunica Instituției Prefectului – județul Mureș – Direcția juridică

- Serviciul pentru verificarea legalității, a aplicării actelor normative și contencios administrativ pentru control și avizare și un exemplar se va atasa la dosarul instituției.

PRIMAR,
Vereș Vasile



Contrasemnează, pt. SECRETAR GENERAL,
Bucur Rana

Raport,
Privind aprobarea BVC-ului pe anul 2025

Ca urmare a revizuirii bugetului s-au constatat urmatoarele modificari a fi necesare:
Se retrage suma de 10.000 lei de la cap 65.04.01 - Invatamant secundar de la titlul 20 Bunuri si servicii 2002 Reparatii ccurente si se trece la cap 65.04.01 - Invatamant secundar la titlul Cheltuieli de capital -71.01.01 Constructii

Având în vedere cele expuse mai sus, consider că sunt îndeplinite condițiile legale pentru analizarea si aprobarea de catre Consiliul Local al Comunei Craiesti in forma prezentata.

Avem un total la venituri de 10.181.000 lei .

La cheltuieli avem un total de 10.491.000 lei

- Fata de cele mai sus aratate propun aprobarea bugetului local pe anul 2025 atat la venituri cat si la cheltuieli in forma mai jos prezentata.

Total venituri	- 10.181 mii
d.c.venituri proprii	- 560 mii
Sume TVA invatam. si asist sociala	- 603 mii
Sume defalcate din TVA pentru drumuri	- 25 mii
- cote si sume defalcate din impozit	- 1.767 mii
-sume din fondul la dispozitia Consiliilor Judetene	- 414 mii
- subventii pentru ajutorul de incalzire	-125 mii
- de la bugetul de stat programul Anghel Saligny suma de	- 5.807 mii
- Fonduri europene nerambursabile PNRR	- 730 mii
-Sume aferente TVA PNRR	- 150.mii

Total cheltuieli 10.491. mii

- **La cap 51.02. – Administratie - total 1.341.000 lei din care**
 - cheltuieli de personal - suma de 1.100.000 lei
 - cheltuieli materiale - suma de 241.000 lei
- **La cap 65.11.30 – Servicii auxiliare - 47.000 lei**
 - cheltuieli materiale - 47.000 lei
- **La cap 65.04 - Invatamant - suma de 50.000 lei**
 - reparatii - 38.000 lei
 - investitii – 12.000 lei
- **La cap 65.50 – Alte cheltuieli in domeniul invatamantului suma de 9.000 lei din care -**
 - Asistenta sociala - tichete gradinita - suma de 9.000 lei
- **La cap 65.02 Invatamant suma de 75.000 lei din care**
 - cheltuieli materiale suma de 70.000 lei
 - cheltuieli CES – 5.000 lei
- **La cap 61 – Ordine publica - reparatii – 7.000 lei**
- **La cap 66.08 – Servicii de sanatate publica - 6.000 lei**
 - reparatii curente - 6.000 lei
- **La cap 67.02 – Cultura - 1.213.000 lei din care:**
 - **Biblioteca suma de 67.000 lei din care**
 - cheltuieli de personal - 63.000 lei si
 - cheltuieli materiale suma de 4.000 lei
 - **Camine suma de – 1008 .000 lei din care**
 - reparatii curente si investitii in suma de 87.000 lei
 - Investitii PNRR – 921.000 lei
 - Culte suma de - 138.000
- **La cap 68.02 Asistenta sociala avem suma de 701.000 lei din care**
 - cheltuieli de personal suma de 366.000 lei
 - indemnizatii asistenti - 200.000 lei
 - ajutoare de urgenta - 10.000 lei
 - ajutor lemne - 125.000 lei

- La cap 70.02 - Locuinte, servicii si dezvoltare publica - suma de 191.000 lei din care:

- Iluminat public - suma de 100.000 lei
- cheltuieli reparatii - 20.000 lei
- mentenanta iluminat si camere - 46.000
- investitii apa - 5.000 lei
- reparatii apa - 18.000 lei
- cotizatii - 2.000 lei

- La cap 74.02 - Protectia mediului - suma de 100.000 lei din care

- Salubritate suma de 100.000 lei

- La cap 83.50 - Agricultura, silvicultura - suma de 30.000 lei pentru cheltuieli cu bunuri si servicii

- La cap 84.02 - Transporturi - Drumuri si poduri avem suma de 6.719.000 lei din care :

- reparatii drumuri - 61.000 lei
- investitii - suma de - 6.658.000 lei

La cheltuieli avem un total de 10.491.000 lei

Intocmit,
Consilier,
Gherman Ana Ramona



ROMANIA
JUDETUL MURES
PRIMARIA COMUNEI CRAIESTI
e-mail: craiesti@cjmures.ro

localitatea Craiesti nr.122/A judetul Mures, cod postal 547180, tel./fax: 427637, cod fiscal 4376017

ANEXA nr.1 la Dispozitie Primar NR. 69 /14.08.2025

VENITURI PROPRII				
Venituri proprii din impozite si taxe pe proprietate			184.000	Lei
Taxe pe utilizarea bunurilor			148.000	Lei
Alte impozite și taxe fiscale			10.000	Lei
Venituri din proprietate			45.000	Lei
Venituri din prestari servicii			8.000	Lei
Amenzi/penalități			80.000	Lei
Diverse venituri			0	Lei
Taxe speciale			75.000	Lei
TOTAL VENITURI PROPRII			550.000	Lei
Impozit pe venit din transferul proprietăților imobiliare			10.000	Lei
Cote și sume defalcate din impozitul pe venit			2.181.000	Lei
din care 1. Cote defalcate din impozitul pe venit			1.767.000	Lei
2. Sume alocate de din cote defalcate pentru echilibrare			0	
3.Sume repartizate din Fondul la dispozitia Consiliului Judetean			414.000	
Sume defalcate din TVA			603.000	Lei
din care: Sume TVA învățământ 11.02.02				
		Materiale	50000	Lei
		Sume CES	5.000	
Sume defalcate din TVA pentru finantarea asistentilor pers si indemnizatii			539.000	Lei
Sume defalcate din TVA pentru tichete gradinita			9.000	Lei
Sume defalcate din TVA pentru echilibrare 11.02.06			0	Lei
Sume defalcate din TVA pentru drumuri 11.02.05			25.000	Lei
TOTAL PRELEVĂRI DIN BUGETUL DE STAT			3.319.000	Lei
SUBVENȚII DE LA ALTE BUGETE				
Subventii pentru acordarea ajutorului de incalzirea locuintei cu lemne			125.000	Lei
Programul de investitii Anghel Saligny			5.807.000	Lei
Subventii de la alte administratii – Program PNRR			880.000	Lei
Finantarea Programului national de Dezv Locala			0	
TOTAL VENITURI BUGET			10.131.000	Lei
Având în vedere nota de fundamentare a propunerilor de cheltuieli pe anul 2016 situația cheltuielilor se prezintă astfel:				
Autorități publice			1.343.000	Lei
-din care : - cheltuieli de personal			1.100.000	Lei
-cheltuieli materiale			243.000	Lei
-investiții			0	Lei
Alte servicii publice generale			0	Lei
Ordine publică si protectie civila			7.000	Lei

	-cheltuieli materiale		7.000	Lei
	• investitii		0	Lei
Învățământ			131.000	Lei
	-din care : - cheltuieli de personal		10.000	Lei
	-cheltuieli materiale		10.000	Lei
	CES		5.000	
	-tichete sociale acordate pt cheltuieli sociale inv prescolar		9.000	Lei
	- reparatii curente si investitii		60.000	Lei
	cheltuieli microbus		47.000	
Sanatate :			6.000	Lei
	-din care : - cheltuieli materiale		6.000	Lei
	- investitii		0	Lei
Cultură			1.213.000	Lei
	-din care : - cheltuieli de personal		63.000	Lei
	-cheltuieli materiale		4.000	Lei
	- reparatii curente camine		57.000	Lei
	- investitii camine		951000	Lei
Sustinere culte			138.000	Lei
	- Chelt. Materiale sport		0	Lei
Asistență socială			701.000	Lei
	- ajutor pt. încălzirea locuinței		125.000	Lei
	- indemnizatie pers. Cu handicap		200.000	Lei
	-asistenți persoane cu handicap		366.000	Lei
	- ajutor de urgenta		10.000	Lei
Locuinte, servicii, dezvoltare publica			173.000	Lei
	-din care : - cheltuieli materiale iluminat public		166.000	Lei
Investitii	- modernizare iluminat		0	Lei
	- Alimentare cu apa		25.000	Lei
Alte cheltuieli in domeniul locuintelor -			0	Lei
	- investitii		0	Lei
Protectia mediului			100.000	Lei
	- din care : - cheltuieli materiale		100.000	Lei
	- subventii		0.000	Lei
Agricultura			30.000	Lei
	- din care: - cheltuieli materiale		30000	Lei
Transporturi			6.719.000	Lei
	Investitii-		6.658.000	Lei
	- reparatii strazi si trotuare		61.000	Lei
TOTAL CHELTUIELI BUGET LOCAL			10.491.000	Lei

Contabil, Gherman Ramona



ROMÂNIA
JUDEȚUL MUREȘ
COMUNA CRĂIEȘTI
Comuna Crăiești, localitatea Crăiești, nr. 122 A
Județul Mureș, cod poștal 547.180
Telefon/fax: 0265-427.637; craiesti@cjmures.ro



AVIZUL

Comisiei juridice și de disciplină, protecția mediului și turism din cadrul Consiliului Local Crăiești

Membrii comisiei de specialitate avizează FAVORABIL/NEFAVORABIL proiectul de hotărâre privind:

Stabilirea unor măsuri asupra unui teren din domeniul public al Com. Crăiești, în favoarea Sc. GRES SAU, prin raportament Sc. INVOIER TRANSIT SAU pt. proiectul "Asigurarea Accesului la Internet. BROADBAND în Jud. Mureș, localitate Crăiești în localitatea din Juc. Nitobel, Com. Crăiești Jud. Mureș"

MEMBRII COMISIEI
TOMPA CĂTĂLIN-GAVRIL

PREȘEDINTE
SUCIU PETRU

SECRETAR
CĂTINEAN LIANA-EUNICE



ROMÂNIA
JUDEȚUL MUREȘ
COMUNA CRĂIEȘTI

Comuna Crăiești, localitatea Crăiești, nr. 122 A
Județul Mureș, cod poștal 547.180
Telefon/fax: 0265 -427.637; craiesti@cjmures.ro



Nr. înregistrare: **2181/30.09.2025**

Expunere de motive

la proiectul de hotărâre privind stabilirea unor măsuri asupra unui teren din domeniul public al comunei Crăiești, în favoarea S.C. GAUSS S.R.L., prin împuternicit S.C. INVOKER TRANS IT S.R.L., pentru proiectul “ ASIGURAREA ACCESULUI LA INTERNET BROADBAND ÎN JUDEȚELE MUREȘ, HARGHITA, SUCEAVA ȘI BOTOȘANI”, din localitatea Milășel, UAT Crăiești, județul Mureș

În conformitate cu prevederile O.U.G. nr. 57/2019 privind Codul administrativ, ale Legii nr. 52/2003 privind transparența decizională în administrația publică, republicată, cu modificările și completările ulterioare, ale Legii nr. 161/2003 privind unele măsuri pentru asigurarea transparenței în exercitarea demnităților publice, a funcțiilor publice și în mediul de afaceri, prevenirea și sancționarea corupției, cu modificările ulterioare, ale Legii nr. 544/2001 privind liberul acces la informațiile de interes public, cu modificările și completările ulterioare

Prevederile art. 7, din Legea 52/2003 privind transparența decizională în administrația publică, republicată,

Drept urmare, prezint spre analiză și aprobare Consiliului local proiectul de hotărâre privind stabilirea unor măsuri asupra unui teren din domeniul public al comunei Cozma, în favoarea S.C. GAUSS S.R.L prin împuternicit SC INVOKER TRANS IT S.R.L , pentru proiectul “ ASIGURAREA ACCESULUI LA INTERENET BROADBAND ÎN JUDEȚELE MUREȘ, HARGHITA, SUCEAVA ȘI BOTOȘANI”, din localitatea Milășel, UAT Crăiești, județul Mureș.

PRIMAR,
VEREȘ VASILE



ROMÂNIA
JUDEȚUL MUREȘ
COMUNA CRĂIEȘTI

Comuna Crăiești, localitatea Crăiești, nr. 122 A
Județul Mureș, cod poștal 547.180
Telefon/fax: 0265-427.637; craiesti@cjmures.ro



Nr. înregistrare: **2181/30.09.2025**

RAPORT

privind stabilirea unor măsuri asupra unui teren din domeniul public al comunei Cozma, în favoarea S.C. GAUSS S.R.L prin împuternicit SC INVOKER TRANS IT S.R.L , pentru proiectul “ ASIGURAREA ACCESULUI LA INTERNET BROADBAND ÎN JUDEȚELE MUREȘ, HARGHITA, SUCEAVA ȘI BOTOȘANI”, din localitatea Milășel, UAT Crăiești, județul Mureș

Luând în considerare solicitarea înregistrată cu nr. 1825/06.08.2025, transmisă de S.C. GAUSS S.R.L., împuternicită de S.C. INVOKER TRANSIT S.R.L., prin care solicită un teren în suprafață de 1 metru pătrat, pe o durată de 10 ani,

Ținând cont de faptul că acordul proprietarului nu constituie act de autorizare a executării lucrărilor, beneficiarul având obligația de a obține toate avizele, acordurile și autorizațiile necesare, potrivit legii și de a executa toate lucrările pe cheltuiala proprie,

Propun Consiliului Local Crăiești adoptarea unei hotărâri, conform proiectului de hotărâre și documentației aferente.

SECRETAR GENERAL,
Păcurar Bianca - Emilia



ROMÂNIA
JUDEȚUL MUREȘ
COMUNA CRĂIEȘTI

Comuna Crăiești, localitatea Crăiești, nr. 122 A
Județul Mureș, cod poștal 547.180
Telefon/fax: 0265 –427.637; craiesti@cjmures.ro



Proiect de hotărâre

privind stabilirea unor măsuri asupra unui teren din domeniul public al comunei Crăiești, în favoarea S.C. GAUSS S.R.L., prin împuternicit S.C. INVOKER TRANS IT S.R.L., pentru proiectul “ASIGURAREA ACCESULUI LA INTERNET BROADBAND ÎN JUDEȚELE MUREȘ, HARGHITA, SUCEAVA ȘI BOTOȘANI”, din localitatea Milășel, Comuna Crăiești, județul Mureș

Primarul Comunei Crăiești, domnul Vereș Vasile,
Având în vedere:

- Cererea transmisă de S.C. GAUSS S.R.L. împuternicită de către S.C. INVOKER TRANS IT S.R.L., înregistrată la Primăria comunei Crăiești cu nr. 1825/06.08.2025
- Certificatul de urbanism nr. 2/30.07.2025 emis de Primarul Comunei Crăiești
- Art. 1 alin. (1), art. 2, alin. (2), lit. b) din Legea nr. 175/ 2022 privind asigurarea accesului persoanelor fizice la servicii de internet în bandă largă, la punct fix
- Legea nr. 50/1991 privind autorizarea executării lucrărilor de construcții, republicată, cu modificările și completările ulterioare;

În temeiul art. 129 alin. (2) lit. c) și d), alin. (6), lit. a), alin. (7) lit. n), art. 139 alin. (3) lit. g), precum și ale art. 196, alin. (1), lit. a) din O.U.G. nr. 57/2019 privind Codul Administrativ, cu modificările și completările ulterioare

PROPUNE:

Art. 1: Se aprobă constituirea unui drept de uz asupra terenului în suprafață de **1 mp** din domeniul public al comunei Crăiești, în localitatea Milășel, înscris în C.F. 50807/Crăiești, pe o perioadă de 10 ani în favoarea lui S.C. GAUSS S.R.L., prin împuternicit S.C. INVOKER TRANS IT S.R.L., pentru operare, întreținere și exploatarea unui Punct Local de Acces în Bandă Largă (PLABL) pentru echipamente și alimentarea cu energie electrică, pentru proiectul **“ASIGURAREA ACCESULUI LA INTERNET BROADBAND ÎN JUDEȚELE MUREȘ, HARGHITA, SUCEAVA ȘI BOTOȘANI”, din localitatea Milășel, Comuna Crăiești, județul Mureș**, identificat conform planului de încadrare în zonă, prevăzut în Anexa nr. 1 la prezenta hotărâre.

Art. 2: Se aprobă un drept de servitute legală asupra terenului din domeniul public al comunei Crăiești, în localitatea Milășel, înscris în CF 50807/Crăiești, pe o perioadă de 10 ani, în favoarea lui S.C. GAUSS S.R.L. prin împuternicit S.C. INVOKER TRANS IT S.R.L., pentru proiectul **“ASIGURAREA ACCESULUI LA INTERNET BROADBAND ÎN JUDEȚELE MUREȘ, HARGHITA, SUCEAVA ȘI BOTOȘANI”, din localitatea Milășel, Comuna Crăiești, județul Mureș**” conform planului de încadrare în zonă prevăzut în Anexa nr. 1 la prezenta hotărâre.



ROMÂNIA
JUDEȚUL MUREȘ
COMUNA CRĂIEȘTI

Comuna Crăiești, localitatea Crăiești, nr. 122 A
Județul Mureș, cod poștal 547.180
Telefon/fax: 0265 -427.637; craiesti@cjmures.ro



Art. 3: În sensul prevederilor art.1 și 2, se mandatează primarul comunei Crăiești, domnul Vereș Vasile, pentru semnarea documentelor necesare realizării obiectivului.

Art. 4: Acordul proprietarului nu constituie act de autorizare pentru edificarea obiectivului de investiții, S.C. GAUSS S.R.L., prin reprezentant S.C. INOVOKER IT S.R.L., având obligația de a obține toate avizele, acordurile și autorizațiile necesare potrivit legii pentru a executa toate lucrările.

Art. 5: Prezenta hotărâre se comunică, prin grija secretarului general al comunei Crăiești, în termenul prevăzut de lege: primarului comunei Crăiești, S.C INOVOKER TRANS IT S.R.L., prin împuternicit S.C. GAUSS S.R.L., Instituției Prefectului - Județul Mureș, opiniei publice prin afișare.

**Primar,
Vereș Vasile**

**Avizat, Secretar General,
Păcurar Bianca - Emilia**



ROMÂNIA
JUDEȚUL MUREȘ
COMUNA CRĂIEȘTI

Comuna Crăiești, localitatea Crăiești, nr. 122 A
Județul Mureș, cod poștal 547.180
Telefon/fax: 0265-427.637; craiesti@cjmures.ro



HOTĂRÂREA NR. 41/30.09.2025

privind stabilirea unor măsuri asupra unui teren din domeniul public al comunei Crăiești, în favoarea S.C. GAUSS S.R.L., prin împuternicit S.C. INVOKER TRANS IT S.R.L., pentru proiectul "ASIGURAREA ACCESULUI LA INTERNET BROADBAND ÎN JUDEȚELE MUREȘ, HARGHITA, SUCEAVA ȘI BOTOȘANI", din localitatea Milășel, Comuna Crăiești, județul Mureș

Consiliului Local al Comunei Crăiești, întrunit în ședința ordinară din data de 30.09.2025,
Având în vedere:

- Cererea transmisă de S.C. GAUSS S.R.L. împuternicită de către S.C. INVOKER TRANS IT S.R.L., înregistrată la Primăria comunei Crăiești cu nr. 1825/06.08.2025
- Certificatul de urbanism nr. 2/30.07.2025 emis de Primarul Comunei Crăiești
- Art. 1 alin. (1), art. 2, alin. (2), lit. b) din Legea nr. 175/ 2022 privind asigurarea accesului persoanelor fizice la servicii de internet în bandă largă, la punct fix
- Legea nr. 50/1991 privind autorizarea executării lucrărilor de construcții, republicată, cu modificările și completările ulterioare;

În temeiul art. 129 alin. (2) lit. c) și d), alin. (6), lit. a), alin. (7) lit. n), art. 139 alin. (3) lit. g), precum și ale art. 196, alin. (1), lit. a) din O.U.G. nr. 57/2019 privind Codul Administrativ, cu modificările și completările ulterioare

HOTĂRĂȘTE:

Art. 1: Se aprobă constituirea unui drept de uz asupra terenului în suprafață de **1 mp** din domeniul public al comunei Crăiești, în localitatea Milășel, înscris în C.F. 50807/Crăiești, pe o perioadă de 10 ani în favoarea lui S.C. GAUSS S.R.L., prin împuternicit S.C. INVOKER TRANS IT S.R.L., pentru operare, întreținere și exploatarea unui Punct Local de Acces în Bandă Largă (PLABL) pentru echipamente și alimentarea cu energie electrică, pentru proiectul **"ASIGURAREA ACCESULUI LA INTERNET BROADBAND ÎN JUDEȚELE MUREȘ, HARGHITA, SUCEAVA ȘI BOTOȘANI"**, din localitatea Milășel, Comuna Crăiești, județul Mureș, identificat conform planului de încadrare în zonă, prevăzut în Anexa nr. 1 la prezenta hotărâre.

Art. 2: Se aprobă un drept de servitute legală asupra terenului din domeniul public al comunei Crăiești, în localitatea Milășel, înscris în CF 50807/Crăiești, pe o perioadă de 10 ani, în favoarea lui S.C. GAUSS S.R.L. prin împuternicit S.C. INVOKER TRANS IT S.R.L., pentru proiectul **"ASIGURAREA ACCESULUI LA INTERNET BROADBAND ÎN JUDEȚELE MUREȘ, HARGHITA, SUCEAVA ȘI BOTOȘANI"**, din localitatea Milășel, Comuna Crăiești, județul Mureș" conform planului de încadrare în zonă prevăzut în Anexa nr. 1 la prezenta hotărâre.



ROMÂNIA
JUDEȚUL MUREȘ
COMUNA CRĂIEȘTI

Comuna Crăiești, localitatea Crăiești, nr. 122 A
Județul Mureș, cod poștal 547.180
Telefon/fax: 0265 -427.637; craiesti@cjmures.ro

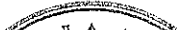


Art. 3: În sensul prevederilor art.1 și 2, se mandatează primarul comunei Crăiești, domnul Vereș Vasile, pentru semnarea documentelor necesare realizării obiectivului.

Art. 4: Acordul proprietarului nu constituie act de autorizare pentru edificarea obiectivului de investiții, S.C. GAUSS S.R.L., prin reprezentant S.C. INOVOKER IT S.R.L., având obligația de a obține toate avizele, acordurile și autorizațiile necesare potrivit legii pentru a executa toate lucrările.

Art. 5: Prezenta hotărâre se comunică, prin grija secretarului general al comunei Crăiești, în termenul prevăzut de lege: primarului comunei Crăiești, S.C INOVOKER TRANS IT S.R.L., prin împuternicit S.C. GAUSS S.R.L., Instituției Prefectului - Județul Mureș, opiniei publice prin afișare.

**Președinte ședință,
Cătinean Liana-Eunice**



**Contrasemnează, Secretar General,
Păcurar Bianca - Emilia**

Nr. înregistrare: 1147/21.05.2025

CERTIFICAT DE URBANISM

2/30.07.2025

În scopul: **Realizarea infrastructurii de broadband și racordarea la rețeaua de energie electrică existentă printr-un bransament nou în județul Mureș, U.A.T. Crăiești, localitatea Milășel**

Ca urmare a cererii adresate de S.C. INVOKER TRANS IT S.R.L., prin doamna Ana-Maria Știrbu, în calitate de reprezentant

cu sediul în comuna **Bleji**

satul **Ploieștiori** sectorul - cod poștal

strada **Lot 13A, camera nr. 1** nr. **846B** bl. sc. et. **P** ap.

telefon/fax **0758148560** e-mail **anamaria.stirbu@gauss.ro**

înregistrată la nr. **1147** din **21.05.2025**

pentru imobilul - teren și/sau construcții -, situat în județul **Mureș**, municipiul/orașul/ comuna **Crăiești**, satul **Milășel**, nr. f.nr., sau identificat prin: **Plan de situație**

în temeiul reglementărilor Documentației de urbanism, faza **PUG/PUZ/PUD**, aprobată prin Hotărârea Consiliului Local **Crăiești** nr. **29/2023**.

în conformitate cu prevederile Legii nr. 50/1991 privind autorizarea executării lucrărilor de construcții, republicată, cu modificările și completările ulterioare,

SE CERTIFICĂ:

1. REGIMUL JURIDIC

Terenul identificat în planul de situație este situat în intravilanul și extravilanul comunei Crăiești, în satul Milășel, având categoria de folosință drum, aparținând domeniului public al comunei.

2. REGIMUL ECONOMIC

Situația existentă: teren intravilan și extravilan, având categoria de folosință drum, în suprafață de 6000 mp.

Situația propusă: Dezvoltarea infrastructurii de internet în bandă largă, în zonele albe din județul Mureș, prin realizarea unui nou bransament pentru racordarea la rețeaua de energie electrică existentă a Punctului Local de Acces în Bandă Largă, existent. Localitatea Milășel este o localitate de rangul V și se află în zona de impozitare C.

3. REGIMUL TEHNIC

ZONA CĂI DE COMUNICAȚIE (CC)

Zona căi de comunicație cuprinde următoarele subzone:

CC1 – Subzona căi feroviare

CC2 – Subzona căi rutiere / pietonale

ART. 1. UTILIZĂRI ADMISE

CC2: căi de comunicație rutieră și construcțiile aferente; unități ale întreprinderilor de transporturi, garaje; spații alveolare carosabile pentru transportul în comun; refugii și treceri de pietoni; rețele tehnico-edilitare; spații verzi amenajate; parcaje publice; lucrări de terasamente.

Fac parte integrantă din drum: ampriza și zonele de siguranță, podurile, podețele, viaductele, pasajele denivelate, zonele de sub pasajele rutiere, tunelurile, construcțiile de apărare și consolidare, trotuarele, pistele pentru cicliști, locurile de parcare, opriri și staționare, bretelele de acces, indicatoarele de semnalizare rutieră și alte dotări pentru siguranța circulației, spațiile de serviciu sau control, spațiile cuprinse în triunghiul de vizibilitate din intersecții, terenurile și plantațiile din zona drumului, mai puțin zonele de protecție.

Drumurile naționale și comunale își păstrează categoria funcțională din care fac parte, fiind considerate continue în traversarea localității, servind totodată și ca străzi.

Zona drumului public cuprinde: ampriza, zonele de siguranță și zonele de protecție.

Ampriza este suprafața de teren ocupată de elementele constructive ale drumului / străzii: parte carosabilă, trotuare, piste pentru cicliști, suprafețele adiacente pentru parcaje, staționări sau opriri, acostamente, șanțuri, rigole, taluzuri, ziduri de sprijin și alte lucrări de artă.

Zonele de siguranță sunt suprafețe de teren situate de o parte și de cealaltă a amprizei drumului, destinate exclusiv semnalizării rutiere, plantației rutiere sau altor scopuri legate de întreținerea și exploatarea drumului, siguranței circulației ori protecției proprietăților situate în vecinătatea drumului. Din zonele de siguranță fac parte și suprafețele de teren destinate asigurării vizibilității în curbe și intersecții, precum și suprafețele ocupate de lucrări de consolidare a terenului drumului și altele asemenea.

Zonele de siguranță ale drumurilor sunt cuprinse de la limita exterioară a amprizei drumului până la:

- 1,50 m de la marginea exterioară a șanțurilor, pentru drumurile situate la nivelul terenului;

- 2,00 m de la piciorul taluzului, pentru drumurile în rambleu;

- 3,00 m de la marginea de sus a taluzului, pentru drumurile în debleu cu înălțimea până la 5,00 m inclusiv;

- 5,00 m de la marginea de sus a taluzului, pentru drumurile în debleu cu înălțimea mai mare de 5,00 m.

Zonele de siguranță ale podului, includ și suprafețe de teren aflate sub pod:

- 10,00 m de la limita exterioară a racordării podului cu terasamentul, pentru podurile fără lucrări de apărare a malurilor (rampa de acces face parte integrantă din pod);

- la limita exterioară a lucrărilor de apărare a malurilor, pentru podurile la care aceste apărări au o lungime mai mare de 10 m (rampa de acces face parte integrantă din pod).

Zonele de siguranță ale drumurilor cu versanți (defilee) cu înălțimea mai mare de 30 m se consideră la partea superioară a taluzului versantului.

Zonele de protecție sunt cuprinse între marginile exterioare ale zonelor de siguranță și marginile zonei drumului, conform tabelului următor:

Categoria drumului	Drumuri naționale	Drumuri județene	Drumuri comunale
Distanța de la axul drumului până la marginea exterioară a zonei drumului (m)	22	20	18

Zona străzilor include partea carosabilă, acostamentele, șanțurile, rigolele, trotuarele, spațiile verzi care separă sensurile de circulație, piste pentru ciclști, suprafețele adiacente pentru parcaje, staționări sau opriri, precum și suprafețele de teren necesare amplasării anexelor acestora.

ART. 2. UTILIZĂRI ADMISE CU CONDIȚIONĂRI

CC2

- lucrările, construcțiile, amenajările amplasate în zonele de protecție ale drumurilor publice trebuie: să nu prezinte riscuri în realizare sau exploatare și surse de poluare (sisteme de transport gaze, țiței, produse petroliere, energie electrică și alte lucrări de același gen); să nu afecteze desfășurarea optimă a circulației (capacitate, fluentă, siguranță);

Se interzice amplasarea oricăror construcții care generează un trafic suplimentar, la o distanță mai mică de 50,00 m de marginea îmbrăcăminții asfaltice în cazul drumurilor naționale europene, respectiv 30,00 m pentru celelalte drumuri de interes național.

Pe sectoarele de străzi fără canalizare se va asigura scurgerea apelor prin șanțuri sau rigole amenajate.

Se interzice efectuarea de lucrări de construcție și/sau amenajare la distanță mai mică de 1 km în amonte, respectiv 2 km în aval de poduri fără acordul administratorului drumului pe care este amplasat podul.

Este interzisă executarea de lucrări în albie la distanță mai mică de 1 km în amonte, respectiv 2 km în aval de poduri, care conduc la coborârea talvegului în zona podurilor, fără acordul administratorului drumului pe care este amplasat podul.

ART. 3. UTILIZĂRI INTERZISE

CC1, CC2

- executarea de construcții în zonele de siguranță față de căile de comunicație:

- 13 m din ax drum național, pe ambele părți;
- 12 m din ax drum județean / ocolitor, pe ambele părți;
- 10 m din ax drum comunal / străzi, pe ambele părți;
- 20 m din ecartament cale ferată, pe ambele părți;

CC2

- executarea unor lucrări care periclitează stabilitatea drumului, siguranța circulației sau modifică regimul apelor subterane sau de suprafață;

- amplasarea construcțiilor și panourilor publicitare în curbe și în intersecții pe suprafețele de teren destinate asigurării vizibilității;

- amenajarea parcarilor în interiorul și exteriorul curbelor periculoase;

- amplasarea panourilor publicitare la o distanță: mai mică de 150 m (în localitate), calculată de la intrarea, respectiv ieșirea din intersecție; mai mică de 250 m (în afara localității), calculată de la intrarea, respectiv ieșirea din intersecție.

- obtinerea vizibilității indicatoarelor rutiere prin amplasarea construcțiilor, instalațiilor, panourilor publicitare, plantațiilor rutiere și a oricăror alte obstacole;

- neasigurarea scurgerii apelor în mod corespunzător;

- executarea de construcții, împrejurii sau plantații care să provoace înzăpezirea drumului sau să împiedice vizibilitatea pe drum;

- culturi agricole sau forestiere în zona de siguranță a căilor de comunicație;

- se interzic orice utilizări care afectează buna funcționare și diminuează posibilitățile ulterioare de modernizare sau extindere;

- se interzic orice construcții sau amenajări pe terenurile rezervate pentru:

- lărgirea unor străzi sau realizarea străzilor propuse, realizarea autostrăzii și a dotărilor aferente;

- modernizarea intersecțiilor;

- realizarea spațiilor de parcare;

- realizarea traversărilor pietonale sub și supratereane

- se interzic pe terenurile vizibile din circulația publică rutieră: depozitări de materiale, piese sau utilaje degradate, amenajări de șantier abandonate, platforme cu suprafețe deteriorate, construcții degradate, terenuri lipsite de vegetație, gropi de acumulare a apelor meteorice, depozite de deșeuri etc.;

Se interzice:

- cuplarea clădirilor de locuit cu construcții aferente circulației rutiere;

- amplasarea în incinta unităților de transporturi și a garajelor publice a unor construcții care prin natura activităților desfășurate pot produce poluare peste normele admisibile și / sau prezintă risc de incendiu / explozie.

ART. 4. ACCESE ȘI CIRCULAȚII

CC2:

- Pentru a fi construite, toate parcelele trebuie să aibă acces dintr-o cale publică sau privată de circulație sau să beneficieze de servitute de trecere, legal instituită, printr-o proprietate adiacentă având o lățime de minim 4,00 metri pentru a permite accesul

mijloacelor de stingere a incendiilor și a mijloacelor de transport grele;

- accesul și pasajele carosabile nu trebuie obturate prin mobilier urban și trebuie să fie păstrate libere în permanență.

ART. 5. STAȚIONAREA AUTOVEHICULELOR

CC2:

Staționarea vehiculelor atât în timpul lucrărilor de construcții-reparații, cât și în timpul funcționării clădirilor se va face în afara drumurilor publice, fiecare unitate având prevăzute în interiorul parcelei spații de circulație, încărcare și întoarcere.

ZONA DE INSTITUȚII ȘI SERVICII PUBLICE

Zona este constituită din instituții, servicii și echipamente publice, servicii de interes general (servicii tehnice, profesionale, sociale, colective și personale, comerț, hoteluri, restaurante, recreere, sport), activități productive manufacturiere dispersate.

Zona de instituții și servicii publice include următoarele subzone:

- ZC - Subzona centrală din exteriorul zonei de protecție a monumentelor istorice;
- ISP - Subzona instituții și servicii publice dispersate;

Zona centrală (ZC) cuprinde funcțiuni de locuire cu valoare ambientală, care contribuie la închegarea arealului central.

ART. 1. UTILIZĂRI ADMISE

- instituții, servicii și echipamente publice; sedii ale unor companii și firme, servicii pentru întreprinderi, proiectare, cercetare, expertizare, consultanță în diferite domenii și alte servicii profesionale; servicii sociale, colective și personale; sedii ale unor organizații politice, profesionale etc.;

ART. 2. UTILIZĂRI ADMISE CU CONDIȚIONĂRI

ZC, ISP

- pentru orice utilizări se va ține seama de condițiile geotehnice și de zonarea seismică.

ART. 3. UTILIZĂRI INTERZISE

ZC, ISP

- activități productive poluante, cu risc tehnologic sau care sunt incomode prin traficul generat (vehicule de transport greu sau peste 5 autovehicule mici pe zi), prin utilizarea incintelor pentru depozitare și producție și prin deșeurile produse;
- anexe pentru creșterea animalelor, în special a animalelor mari (peste 5 UVM);
- funcțiuni comerciale temporare adăpostite în construcții provizorii;
- depozitare en-gros;
- depozitari de materiale re folosibile;
- platforme de pre-colectare a deșeurilor;
- depozite și spații pentru vânzare de substanțe inflamabile sau toxice;
- lucrări de terasament de natura să afecteze amenajările din spațiile publice și construcțiile de pe parcelele adiacente;
- orice lucrări de terasament care pot să provoace scurgerea apelor pe parcelele vecine sau care împiedică evacuarea și colectarea rapidă a apelor meteorice.
- orice fel de construcții adosate monumentelor istorice clasate;
- orice lucrări de extindere la clădirile existente, fără racordare la rețelele de apă și canalizare în sistem propriu și fără încăperi sanitare în clădire.

Prezentul certificat de urbanism poate fi utilizat în scopul declarat pentru:

Realizarea infrastructurii de broadband și racordarea la rețeaua de energie electrică existentă printr-un bransament nou în județul Mureș, U.A.T. Crăiești, localitatea Milășel

Certificatul de urbanism nu ține loc de autorizație de construire/desființare și nu conferă dreptul de a executa lucrări de construcții

4. OBLIGAȚII ALE TITULARULUI CERTIFICATULUI DE URBANISM:

În scopul elaborării documentației pentru autorizarea executării lucrărilor de construcții - de construire/de desființare - solicitantul se va adresa autorității competente pentru protecția mediului:

Agenția Pentru Protecția Mediului, Tg-Mureș, Str. Podeni, nr. 10

În aplicarea Directivei Consiliului 85/337/CEE (Directiva EIA) privind evaluarea efectelor anumitor proiecte publice și private asupra mediului, modificată prin Directiva Consiliului 97/11/CE și prin Directiva Consiliului și Parlamentului European 2003/35/CE privind participarea publicului la elaborarea anumitor planuri și programe în legătură cu mediul și modificarea, cu privire la participarea publicului și accesul la justiție, a Directivei 85/337/CEE și a Directivei 96/61/CE, prin certificatul de urbanism se comunică solicitantului obligația de a contacta autoritatea teritorială de mediu pentru ca aceasta să analizeze și să decidă, după caz, încadrarea/neîncadrarea proiectului investiției publice/private în lista proiectelor supuse evaluării impactului asupra mediului.

În aplicarea prevederilor Directivei Consiliului 85/337/CEE, procedura de emitere a acordului de mediu se desfășoară după emiterea certificatului de urbanism, anterior depunerii documentației pentru autorizarea executării lucrărilor de construcții la autoritatea administrației publice competente.

În vederea satisfacerii cerințelor cu privire la procedura de emitere a acordului de mediu, autoritatea competentă pentru protecția mediului stabilește mecanismul asigurării consultării publice, centralizării opțiunilor publicului și al formulării unui punct de vedere oficial cu privire la realizarea investiției în acord cu rezultatele consultării publice.

În aceste condiții:

După primirea prezentului certificat de urbanism, titularul are obligația de a se prezenta la autoritatea competentă pentru protecția mediului în vederea evaluării inițiale a investiției și stabilirii demarării procedurii de evaluare a impactului asupra mediului. În urma evaluării inițiale a notificării privind intenția de realizare a proiectului se va emite punctul de vedere al autorității competente pentru protecția mediului.

În situația în care autoritatea competentă pentru protecția mediului stabilește necesitatea evaluării impactului asupra mediului și/sau a evaluării adecvate, solicitantul are obligația de a notifica acest fapt autorității administrației publice competente cu privire la menținerea cererii pentru autorizarea executării lucrărilor de construcții.

În situația în care, după emiterea certificatului de urbanism ori pe parcursul derulării procedurii de evaluare a impactului asupra mediului, solicitantul renunță la intenția de realizare a investiției, acesta are obligația de a notifica acest fapt autorității administrației publice competente.

5. CEREREA DE EMITERE A AUTORIZAȚIEI DE CONSTRUIRE/DESFIINȚARE va fi însoțită de următoarele documente:
- a) Certificatul de urbanism (copie);
 - b) Dovada titlului asupra imobilului, teren și/sau construcții, sau, după caz, extrasul de plan cadastral actualizat la zi și extrasul de carte funciară de informare actualizat la zi, în cazul în care legea nu dispune altfel (copie legalizată);
 - c) Documentația tehnică - D.T., după caz (2 exemplare originale);

[X] D.T.A.C.

[X] D.T.O.E.

[] D.T.A.D.

- d) avizele și acordurile de amplasament stabilite prin certificatul de urbanism:-
- d.1) avize și acorduri privind utilitățile urbane și infrastructura (copie):

[x] alimentare cu apă

[x] gaze naturale

Alte avize/acorduri:

[x] Aviz tehnic de racordare DEER – Sucursala Tg. Mureș, acordul Comunei Crăiești pentru ocuparea domeniului public

[] canalizare

[x] telefonizare

[]

[x] alimentare cu energie electrică

[] salubritate

[]

[] alimentare cu energie termică

[] transport urban

- d.2) avize și acorduri privind:

[] securitatea la incendiu

[] protecția civilă

[x] sănătatea populației

d.3) avize/acorduri specifice ale administrației publice centrale și/sau ale serviciilor descentralizate ale acestora (copie): Statul Major al Armatei, SRI, MAI; Autoritatea Națională pentru Administrarea și Reglementarea în Comunicații.

d.4) studii de specialitate (1 exemplar original): Plan de situație bazat pe ridicare topografică- vizat OCPI, Documentația tehnică întocmită conform Legii nr. 50/1991 republicată, cu modificările și completările ulterioare.

e) punctul de vedere/actul administrativ al autorității competente pentru protecția mediului (copie)

f) *** Eliminată

g) Documentele de plată ale următoarelor taxe (copie): -

PRIMAR,
VEREȘ VĂSILĂ

SECRETAR GENERAL,
PĂCURAR BIANCA - EMILIA

Pers. responsabilă cu probleme de
urbanism,
SĂMĂRTEAN DANIELA

Achitat taxa de 50 lei conform chitanței nr. 638 din 21.05.2025
Prezentul certificat de urbanism a fost transmis solicitantului direct/prin poștă la data de _____

În conformitate cu prevederile Legii nr.50/1991 privind autorizarea executării lucrărilor de construcții, republicată, cu modificările și completările ulterioare,

se prelungește valabilitatea
Certificatului de urbanism nr. ___ din _____

de la data de _____ până la data de _____

După această dată, o nouă prelungire a valabilității nu este posibilă, solicitantul urmând să obțină, în condițiile legii, un alt certificat de urbanism.

PRIMAR,
VEREȘ VASILE

SECRETAR GENERAL,
PĂCURAR BIANCA - EMILIA

Pers. responsabilă cu probleme de
urbanism,
SĂMĂRTEAN DANIELA

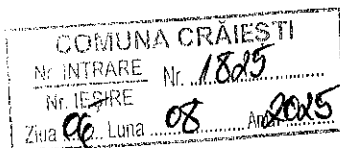
Data prelungirii valabilității: _____

Achitat taxa de : lei, conform Chitanței nr. din

Transmis solicitantului la data de direct/prin poștă

INVOKER TRANS IT

Prin împuternicit GAUSS S.R.L.



Către,

Primăria Comunei Crăiești,

Localitatea Milășel, județul Mureș

craiesti@cjmures.ro

Subscrisa Gauss S.R.L., persoană juridică română, cu sediul în Timișoara, str. Calea Martirilor 1989 nr. 1-3-5, jud. Timiș, împuternicită de INES GROUP S.A. pentru proiectul „**ASIGURAREA ACCESULUI LA INTERNET BROADBAND ÎN JUDEȚELE MUREȘ, HARGHITA, SUCEAVA ȘI BOTOȘANI**”, re adresăm instituției dumneavoastră, pentru a vă solicita:

Un teren cu suprafața **de 1 metru pătrat** pe domeniul public al comunei Crăiești, localitatea Milășel, în vederea exploatării pe o durată de 10 de ani, pentru operarea, întreținerea și exploatarea unui Punct Local de Acces în Bandă Largă (PLABL) pentru echipamente și alimentarea cu energie electrică (incluzând elementele de susținere a acestora etc.).

Punctul de Acces constă în instalarea unui stâlp de susținere pe care vor fi instalate echipamentele pasive și active care vor asigura legătura de backhaul. Acesta va fi conectat la rețeaua națională de alimentare cu energie electrică și va fi echipat cu sisteme de alimentare, ventilație și securitate. De asemenea se va realiza o priză de împământare pentru protecția persoanelor, cât și a echipamentelor. Punctul de Acces în Bandă Largă nu emite radiații.

Anexat prezentei se regăsește:

1. Planul cu poziționarea propusă pentru amplasarea echipamentului (Parte componentă a documentației depusă pentru emiterea Certificatului de urbanism);
2. Specificații tehnice PLABL.

Apreciind în mod deosebit relația interinstituțională pe care o avem cu dumneavoastră, vă rămânem la dispoziție pentru orice alte informații și documente suplimentare, care se pot solicita de la Hodîș Letiția Zoia la nr. de telefon 0740 818 972 sau pe e-mail la adresa coralia.stremtan@gauss.ro.

Cu o deosebită considerație,

Ing. Coralia Stremtan



FOAIE DE CAPĂT

MEMORIU TEHNIC

**AFERENT LUCRĂRII: „REALIZAREA INFRASTRUCTURII DE
BROADBAND ȘI RACORDAREA LA REȚEAUA DE ENERGIE
ELECTRICĂ EXISTENTĂ PRINTR-UN BRANȘAMENT NOU ÎN
JUDEȚUL MUREȘ, UAT CRĂIEȘTI, LOCALITATEA MILĂȘEL”
DIN CADRUL PROIECTULUI „ASIGURAREA ACCESULUI LA INTERNET
BROADBAND ÎN JUDEȚELE MUREȘ, HARGHITA, SUCEAVA ȘI
BOTOȘANI”**

PROIECTANT: S.C GAUSS S.R.L

BENEFICIAR: S.C. INVOKER TRANS IT S.R.L.

**DENUMIRE PROIECT: ASIGURAREA ACCESULUI LA INTERNET
BROADBAND ÎN JUDEȚELE MUREȘ, HARGHITA, SUCEAVA ȘI
BOTOȘANI**

Client: S.C. INVOKERTRANS IT S.R.L.
Proiectant: S.C. GAUSS S.R.L.

Număr proiect: **13RO2025**
Document număr: **01**
Revizia: 0
Autor: Stremțan Coralia Monalisa
Telefon: 0740 818 972
Fax: 0256 293 125
email: cora.stremtan@gauss.ro
Data:/..../2025

MEMORIU TEHNIC
AFERENT LUCRĂRII:
**„REALIZAREA INFRASTRUCTURII DE BROADBAND ȘI RACORDAREA
LA REȚEAUA DE ENERGIE ELECTRICĂ EXISTENTĂ PRINTR-UN
BRANȘAMENT NOU ÎN JUDEȚUL MUREȘ, UAT CRĂIEȘTI,
LOCALITATEA MILĂȘEL”**
DIN CADRUL PROIECTULUI **„ASIGURAREA ACCESULUI LA INTERNET
BROADBAND ÎN JUDEȚELE MUREȘ, HARGHITA, SUCEAVA ȘI
BOTOȘANI”**

Memoriu Tehnic

Denumire lucrare: **REALIZAREA INFRASTRUCTURII DE BROADBAND ȘI RACORDAREA LA
REȚEAUA DE ENERGIE ELECTRICĂ EXISTENTĂ PRINTR-UN
BRANȘAMENT NOU**

Adresa: **U.A.T. CRĂIEȘTI, LOCALITATEA MILĂȘEL**
Județul: **MUREȘ**

BORDEROU

PIESE SCRISE

1. FOAIE DE CAPĂT
2. BORDEROU
3. MEMORIU TEHNIC

PIESE DESENATE

4. PLAN DE SITUAȚIE

1. DATE GENERALE

Proiectul „ASIGURAREA ACCESULUI LA INTERNET BROADBAND ÎN JUDEȚELE MUREȘ, HARGHITA, SUCEAVA ȘI BOTOȘANI” face parte din pilonul de Transformare Digitală, finanțat prin Planul Național de Redresare și Reziliență (PNRR), pilon ce promovează facilitarea accesului comunităților rurale din zonele defavorizate la echipamente și servicii de tehnologie informațională și de comunicație (TIC), precum și la internet.

Prezentul Memoriu Tehnic a fost elaborat de către SC Gauss SRL în vederea obținerii avizelor pentru proiectul: **REALIZAREA INFRASTRUCTURII DE BROADBAND ȘI RACORDAREA LA REȚEAUA DE ENERGIE ELECTRICĂ EXISTENTĂ PRINTR-UN BRANȘAMENT NOU ÎN JUDEȚUL MUREȘ, UAT CRĂIEȘTI, LOCALITATEA MILĂȘEL” DIN CADRUL PROIECTULUI „ASIGURAREA ACCESULUI LA INTERNET BROADBAND ÎN JUDEȚELE MUREȘ, HARGHITA, SUCEAVA ȘI BOTOȘANI”.**

Obiectivul general al proiectului vizează eliminarea discrepanțelor ce vizează dezvoltarea economică și socială inegală între zonele urbane și rurale din punct de vedere al accesului la infrastructura de comunicații modernă și de access de mare viteză. Localitățile rurale rămân izolate din punct de vedere digital, făcând parte din categoria „zone albe”, împiedicând dezvoltarea economică, educațională și socială a comunităților locale.

Pentru a depăși aceste provocări și a stimula dezvoltarea regiunii, introducerea Internetului de mare viteză în zonele albe din județul MUREȘ, este esențială. O astfel de investiție ar reduce decalajul digital, ar sprijini educația și serviciile medicale la distanță și ar stimula antreprenoriatul local. De asemenea, ar facilita atragerea de investiții și crearea de noi locuri de muncă, contribuind la dezvoltarea durabilă și incluziunea socială în aceste comunități.

Scopul proiectului este dezvoltarea infrastructurii de Internet în bandă largă, în zonele albe din județul MUREȘ.

Proiectul contribuie la atingerea obiectivelor de conectivitate digitală stabilite la nivel național, având potențialul de a îmbunătăți semnificativ accesul la internet de mare viteză în regiune, facilitând integrarea acestor zone în economia digitală și îmbunătățind calitatea vieții locuitorilor.

În urma implementării proiectului, se vor asigura utilizatorilor finali obiectivele minime de calitate, respectiv:

- a. viteze de transfer (download) a datelor - între 500-700 Mbps;
- b. grad de disponibilitate ridicată a serviciului de acces la internet.

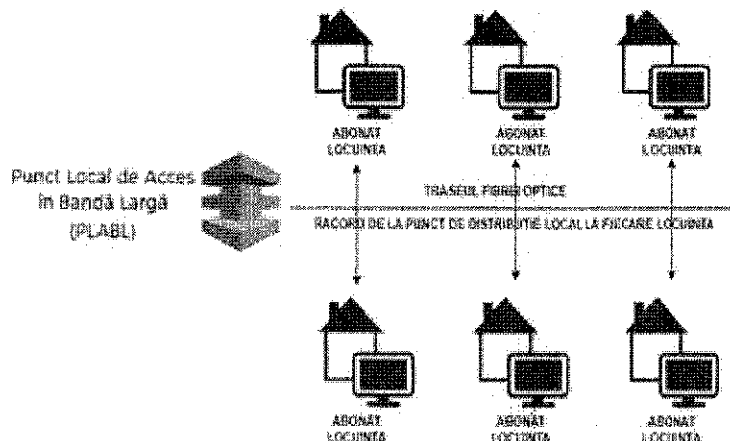


Figura 1 – Arhitectura de detaliu a proiectului

Execuția lucrărilor de realizare a infrastructurii de broadband vizează **UAT-ul CRĂIEȘTI, localitatea MILĂȘEL** din județul MUREȘ.

Această investiție se va realiza și în alte localități din județul MUREȘ, după cum este prezentat și în tabelul de mai jos:

JUDEȚ	SIRUTA UAT	UAT	SIRUTA LOC	LOCALITATE
MS	114970	ACĂȚARI	114998	CORBEȘTI
MS	115076	ADĂMUȘ	115138	HEREPEA
MS	115076	ADĂMUȘ	115094	CHINCIUȘ
MS	116046	CHEȚANI	116073	CORDOȘ
MS	116046	CHEȚANI	116117	LINȚ
MS	116046	CHEȚANI	116064	COASTA GRINDULUI
MS	116046	CHEȚANI	116082	GIURGIȘ
MS	116224	COZMA	116242	FÂNAȚELE SOCOLULUI
MS	116224	COZMA	116260	VALEA SASULUI
MS	116340	CRĂIEȘTI	116377	MILĂȘEL
MS	116340	CRĂIEȘTI	116386	NIMA MILĂȘELULUI
MS	116723	FĂRĂGĂU	116741	FÂNAȚE
MS	116938	GĂNEȘTI	116974	SUB PĂDURE
MS	117426	HODAC	117444	ARȘIȚA
MS	117667	ICLANZEL	117694	CHISĂLIȚA
MS	117667	ICLANZEL	117738	GHIDAȘTEU

MS	117667	ICLANZEL	117765	TĂBLĂȘENI
MS	117667	ICLANZEL	117701	DUPĂ DEAL
MS	117667	ICLANZEL	117710	FÂNAȚE
MS	118370	MIHEȘU DE CÂMPIE	118441	ȘĂULIȚA
MS	118370	MIHEȘU DE CÂMPIE	118414	GROAPA RĂDĂII
MS	118370	MIHEȘU DE CÂMPIE	118450	ȘTEFANCA
MS	118370	MIHEȘU DE CÂMPIE	118405	CIRHAGĂU
MS	118370	MIHEȘU DE CÂMPIE	118423	MOGOAIA
MS	114514	MUNICIPIUL SIGHIȘOARA	114532	ANGOFA
MS	114514	MUNICIPIUL SIGHIȘOARA	114569	ȘOROMICLEA
MS	114710	ORAS LUDUS	114765	FUNDĂTURA
MS	118637	PAPIU ILARIAN	118682	URSOAIA
MS	118637	PAPIU ILARIAN	118664	MERIȘORU
MS	118637	PAPIU ILARIAN	118655	DOBRA
MS	118824	POGĂCEAUA	118842	BOLOGAIA
MS	118995	RACIU	119126	VALEA SEACĂ
MS	119386	SÂNGER	119439	PRIPOARE
MS	119661	SUPLAC	119714	VAIDACUȚA
MS	119974	VALEA LARGĂ	120003	MĂLĂEȘTI
MS	120254	VÂNĂTORI	120272	ARCHITA
MS	120370	ZĂU DE CÂMPIE	120423	CIRETEA
MS	120370	ZĂU DE CÂMPIE	120441	MALEA
MS	120370	ZĂU DE CÂMPIE	120469	TĂU
MS	120370	ZĂU DE CÂMPIE	120414	BUJOR-HODAI
MS	120370	ZĂU DE CÂMPIE	120450	ȘTEFĂNEACA

Scopul principal al proiectului este asigurarea unui punct de acces Internet pentru fiecare gospodărie din localitățile țintă vizate. Punctul de acces (rețeaua de acces) va fi asigurat prin instalarea unui echipament pasiv care va permite ulterior racordarea gospodăriei la rețeaua de servicii date/voce/video/Internet prin rețea cablată și terminal specific.

Circuite de fibră optică vor fi colectate, preluate și procesate local în Punctul Local de Acces Buclă Locală (PLABL). Acesta este echipat cu echipamente și module de fibră optică pentru preluarea abonaților racordați la rețeaua de acces prin fibră optică. Datorită caracteristicilor tehnologice referitoare la distanța de transmisie în rețeaua de acces pe fibra optică se impune ca Punctul Local de Acces în Bandă Largă

(PLABL) să fie amplasat în UAT aferente localităților vizate. Punctul Local de Acces la Bucla Locală este conectat la Internet prin intermediul unei conexiuni radio.

De asemenea, PLABL se conectează la rețeaua de alimentare cu energie electrică.

Infrastructura de broadband din localitățile din proiect este formată din următoarele componente:

Rețea acces ("last mile")

Rețeaua de acces va fi formată din cabluri de fibra optică instalate fie în traseu subteran în tuburi de HDPE echipată cu camere de vizitare, fie pe traseu aerian pe suport din stâlpi de beton existenți sau noi.

Soluția de fibră în canalizație subterană nouă constă într-o rețea de cabluri optice instalate în traseu subteran în monotub/tubetă, de-a lungul traseului fiind instalate din loc în loc camera de vizitare.

Lucrările de săpare vor fi executate în șanț deschis sau foraj, de-a lungul drumului, în pământ, trotuare, pavele sau îmbrăcăminte asfaltică în funcție de topologia specifică a zonei.

Șanțul se va executa la o adâncime între 40 și 120 cm și va avea o lățime între 20 și 40 cm. În șanț se va instala un monotub/tubeta. Monotubul/tubeta se va jonționa din loc în loc cu accesorii specifice recomandate de producătorul acestuia. După pozarea monotubului, se va așterne un strat de nisip peste acestea. Peste acest strat se va poziționa de-a lungul șanțului o bandă avertizoare, după care se va astupa șanțul cu pământul rămas în straturi succesive. După umplerea completă a șanțului se va aduce terenul în starea inițială (pavele, îmbrăcăminte asfaltică, etc.)

De-a lungul traseului se vor instala din loc în loc camere de vizitare (camerete) la o distanță convenabilă una de alta. Cameretele au rolul de a facilita instalarea cablului de fibra optică, adăpostirea cutiilor de jonțione și a rezervelor de cablu de fibra optică, și efectuarea activităților de mentenanță ale rețelei de fibră. Două camere succesive delimitează o secțiune, conform desenului de mai jos. La fiecare cameretă se va instala un marker (ball marker) pentru a permite identificarea ulterioară a traseului de fibră optică. Totodată, în fiecare cameretă se obturează capetele monotubului cu spumă poliuretanică. În camerele de tragere vor fi prevazute rezerve de cablu pentru mentenanța ulterioară a rețelei.

Soluția de fibră optică instalată pe suport aerian existent sau nou constă în realizarea unei rețele de fibra optică aeriană utilizând ca suport stâlpi de beton armat sau stâlpi de beton comprimat existenți sau nou instalați. Cablul de fibra optică se instalează pe stâlp utilizând sisteme de întindere și suport din oțel inox sau oțel zincat termic având o durată de viață de minim 40 de ani. Cablurile de fibră optică folosite vor fi cabluri autopurtate cu capacități între 12 și 96 de fibre optice.

Punctul Local de Access in Banda Larga (PLABL)

Punctul de Acces constă în instalarea unui stâlp de susținere pe care vor fi instalate echipamentele pasive și active care vor asigura legătura de backhaul.

Acesta va fi conectat la rețeaua națională de alimentare cu energie electrică și va fi echipat cu sisteme de alimentare, ventilație și securitate. De asemenea se va realiza o priză de împământare pentru protecția persoanelor, cât și a echipamentelor.

1.1 TOPOGRAFIA

Județul Mureș prezintă un relief variat, caracterizat prin alternanța între zone montane, dealuri și podișuri. Partea de nord-vest este dominată de Munții Călimani, cu altitudini ce depășesc 2000 m, făcând parte din lanțul vulcanic al Carpaților Orientali. În sud-vest se găsesc Munții Gurghiu, care coboară treptat spre zona de dealuri subcarpatice. Partea centrală și estică a județului este ocupată de Podișul Transilvaniei, traversat de râurile Mureș, Târnava Mare și Târnava Mică. Relieful coboară treptat de la vest spre est, formând o serie de văi largi și depresiuni, cum sunt Depresiunea Transilvaniei și bazinul Târgu Mureș.

1.2 CLIMA ȘI FENOMENELE NATURALE SPECIFICE

Clima județului Mureș este de tip continental moderat, cu influențe oceanice, mai ales în partea de vest și sud-vest. Iernile sunt reci, cu ninsori frecvente, iar verile sunt calde, cu precipitații moderate. Temperaturile medii anuale variază între 8°C și 9°C, iar cantitatea medie anuală de precipitații este între 600 și 800 mm, mai ridicată în zona montană. Regimul eolian este slab spre moderat, cu vânturi dominante din vest și nord-vest. Fenomenele naturale precum ceața, grindina sau ploile torențiale pot apărea frecvent în perioada caldă a anului, în special în zonele joase și în depresiuni.

1.3 GEOLOGIA, SEISMICITATEA

Geologic, județul Mureș este caracterizat prin trei unități majore:

- zona muntoasă vulcanică (Munții Călimani și Gurghiu), cu roci vulcanice (andezite, bazalte) formate în neozoic;
- zona colinară și de podiș, cu o structură sedimentară formată din argile, marne, gresii și nisipuri, datând din miocen;
- zona depresionară, unde se întâlnesc depozite mai recente, loessuri și aluviuni.

Din punct de vedere seismic, județul Mureș se află într-o zonă cu risc seismic redus. Cu toate acestea, poate resimți uneori cutremure provenite din zona seismică Vrancea, situată la o distanță de aproximativ 200-250 km, dar intensitatea acestora este de obicei mică. Activitatea seismică locală este foarte slabă, neexistând riscuri majore asociate cu acest fenomen.

1.4 CATEGORIA DE IMPORTANȚĂ A OBIECTIVULUI

Categoria de importanță a construcției este cea normală (C) conform prevederilor legii 10/95 și HG.766/97. După importanță, construcția se încadrează în clasa de importanță IV, conform STAS 10100/78.

2. PREZENTAREA PROIECTULUI

2.1 OPERAȚIUNI TOPO-CADASTRALE EFECTUATE

Măsurătorile s-au realizat prin tehnologia LIDAR (Light Detection And Ranging) care este o tehnologie de detectare prin senzori la distanță, în continuă dezvoltare. LIDAR utilizează sursa proprie de energie pentru a ilumina o țintă și a obține măsurători sigure fără a avea contact fizic direct. Acest lucru se realizează prin măsurarea timpului necesar unui impuls de lumină infra-roșu să ajungă de la sursă la suprafața țintă și retur.

Instrumentele bazate pe tehnologia LIDAR au denumirea de scanere laser 3D (3D laser scanner). Un scanner laser 3D împreună cu un computer și cu software-ul pentru prelucrarea și transferul datelor preluate formează echipamentul de scanare. Echipamentul de scanare folosit este unul care funcționează în regim dinamic. Senzorii lidar utilizează un semnal luminos activ pentru a măsura poziția, dată prin coordonatele x, y, z, și proprietățile reflectorizante ale unui punct de pe un obiect. Lumina este emisă pe traiectorii diferite; când aceasta atinge obiectul o parte din radiația electromagnetică este reflectată de suprafața acestuia și este percepută de aparat. Rezultatul este un nor de puncte în format las.

2.1.1. PLANIFICAREA MISIUNII DE SCANARE

Planificarea misiunii de scanare s-a făcut prin întocmirea în Google Earth a unui fișier cu extensia kmz care a cuprins reprezentarea grafică, liniară, a străzilor din zona de interes conform contractului încheiat cu beneficiarul asigurându-se un punct de acces pentru fiecare gospodărie din localitățile vizate.

2.1.2 APARATURA FOLOSITĂ

La realizarea măsurătorilor s-a folosit sistemul mobil de scanare laser terestra Trimble MX-2 format din:

- **2 SCANERE TRIMBLE SLM-250** cu următoarele specificații tehnice principale :
 - rata de măsurare efectivă: mai mare de 2 x 35.000 măsurători/secundă;
 - Intervalul maxim de măsurare : max 250 m;
 - Precizia : ± 1 cm la 50 m;
 - Rata de scanare mai mare de 2 x 20 linii/secundă ;
 - mod transmisie și recepție LASER front-end
 - mecanism de scanare motorizat oglindă, unghi de 360 de grade, Full Circle
 - Semnal de prelucrare electronică cu digitalizarea ecoului și analiza formei de undă on-line
 - sistem electronic de alimentare intern , tensiunea de intrare 12 - 32 V;
- **SISTEM GPS/INERTIAL INTEGRAT COMPUS DIN UNITATE INERTIALĂ APPLANIX ȘI GPS TRIMBLE;**
 - Precizie poziționare absolută :20-50 mm ;
 - Precizia de poziționare relativă : 10 mm ;
 - Precizie unghiulară :
 - ROLL :0.0050 /PITCH :0.0050 /YAW: 0.0150

- **O CAMERĂ DIGITALĂ PANORMICĂ G-360 LADYBUG5 ;**
 - Obturator electronic global (scanare progresivă)
 - Matrice pixeli : 2048 x 2448 (H x V)
 - Interfața: USB 3.1
 - Frame Rate: pana la 10 fps
 - Expunere: de la 0.02 ms la 2 secunde, auto / manual
 - Câmp de vizualizare: 360 grade sferic, 6 lentile de 4.4mm distanta focala.
- **LAPTOP** cu programele LV -POSView și Trident Data Capture instalat
- **ADAPTOARE ȘI CABLURI** pentru conectarea și asigurarea sursei de energie necesară aparatului





Figura 2 - Scanner-ul Trimble SLM – 250

2.1.3. REALIZAREA MĂSURĂTORILOR TOPOGRAFICE

Metoda de măsurare este cea static rapidă și implică post-procesarea datelor. Măsurătorile topografice s-au realizat pe baza fișierului întocmit la planificarea misiunii de scanare. Viteza aproximativă de deplasare a platformei mobile este de 40km/h.

Principiul de funcționare al sistemului mobil de scanare laser terestră este descris în figura de mai jos:

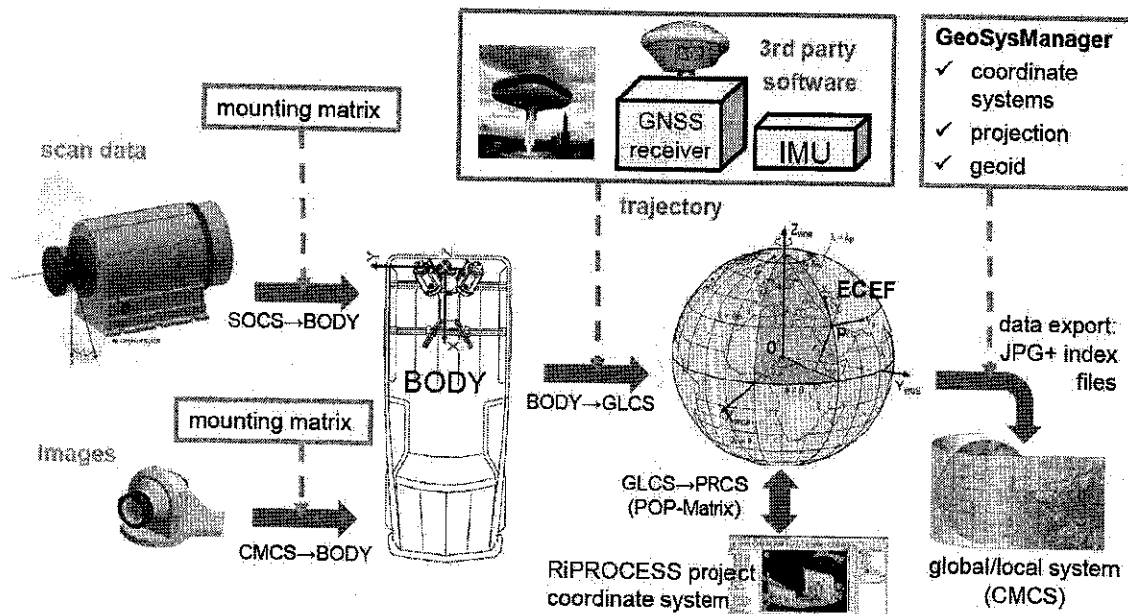


Figura 3 - Principiul de funcționare al sistemului




Figura 4 – Exemplu de date colectate din teren

Rata de măsurare efectivă a aparatului este de 2x35000 de puncte/secundă, densitatea norului de puncte fiind dată de viteza de deplasare a platformei mobile precum și de distanța elementelor față de aceasta.

2.1.4. ÎNTOCMIREA PLANURILOR TOPOGRAFICE

Pe baza norului de puncte s-au extras, prin vectorizare elementele care compun planul topografic.

Datele colectate au fost utilizate pentru întocmirea planului topografic de situație cu reprezentarea reliefului prin puncte cotate ale traseului și curbe de nivel, zona de interes fiind definită în lungul drumurilor între limitele de proprietate în intravilan sau la aproximativ 5 m de marginea drumurilor în extravilan. Planul a fost întocmit în sistem de proiecție Stereografic 1970 și sistem de referință pentru cote Marea Neagră 1975 și conține elemente de planimetrie (margine drum, ax drum, rigole, garduri, stâlpi de beton (medie, joasa), stalpi de lemn, borne kilometrice, etc.) precum și elemente de toponimie (denumiri de localități, ape, instituții importante, drumuri, etc...). Limita de UAT dar și limitele de localități au fost descărcate din baza de date grafică ETERRA, iar simbologia pentru elementele de planimetrie este conform *Atlasului de semne convenționale pentru planuri topografice la scările 1:5000, 1:2000, 1:1000 și 1:500 – București 1978*.




Figura 5 – Exemplu de elemente vectorizate

2.1.5 PRECIZIA OBȚINUTĂ

Au fost îndeplinite condițiile de precizie pentru calculul coordonatelor punctelor de detaliu, respectiv 10 cm în intravilan și 20 cm (30 cm – zone colinare) în extravilan, precizia aparatelor folosite fiind descrisă mai sus.

2.3. DATE TEHNICE ALE INVESTIȚIEI

Soluția tehnică propusă se bazează pe realizarea unei rețele de acces prin fibră optică, instalare preponderent subterană nou proiectată și aeriană (pe stâlpi existenți aparținând Distribuitorilor de Energie Electrică din zonă/ stâlpi nou proiectați).

DATE TRASEU

În localitatea Milașel se instalează un stâlp de telecomunicații denumit PLABL (Punct Local de Acces în Bandă Largă) pe domeniu public, în zona cu cea mai mare densitate de gospodării, care deservește ca punct de plecare al rețelei de telecomunicații de fibră optică.

Din PLABL situat la școală, traseul Fibrei Optice pornește aerian pe strada Principală aproximativ 418 metri până la intersecția cu DC 150, unde traseul fibrei optice se bifurcă în trei direcții. Prima direcție pornește aerian spre estul și nordul localității, aproximativ 82 metri, și continuă subteran aproximativ 1062 metri. A doua direcție pornește subteran spre sudul localității, de-a lungul DC 150, aproximativ 118 metri, până la intersecția de drumuri, unde subtraversează DC printr-un foraj orizontal de 23 metri și continuă în subteran 39 metri. A treia direcție pornește aerian spre vestul localității, de-a lungul DC 150, aproximativ 755 metri, după care continuă subteran aproximativ 443 metri.

Întregul traseu este proiectat în zona domeniului public, fără a afecta proprietățile private. Acest traseu asigură acces la internet și televiziune pentru toate gospodăriile din localitate.


Lungimea totală a traseului de suport necesar instalării circuitului de fibră optică a fost proiectat astfel:

Tip de suport	Lungime (m)	Observații
Subteran proiectat	1685	Traseu subteran nou proiectat
Subteran existent	0	Traseu subteran în canalizație existentă
Aerian existent	1258	Traseu aerian pe stâlpi EE
Aerian proiectat	0	Traseu aerian pe stâlpi noi proiectați
PLABL		1 BUC
Total:	2943	

DATE TEHNICE

Tehnologia de execuție pentru rețeaua de fibră optică executată aerian sau îngropat constă în următoarele etape:

- Construirea infrastructurii de suport fibră optică (canalizație HDPE și camere pentru soluția îngropată sau stâlpi cu fundație burată pentru suportul aerian nou;
- Montarea accesoriilor de prindere cablu fibră optică pe stâlp (pentru soluția aeriană);



- Întinderea și fixarea cablului de fibră optică;
- Joncționarea cablului de fibră optică;
- Măsurarea și testarea cablului de fibră optică.

INSTALARE FIBRĂ OPTICĂ PE SUPORT AERIAN

Montarea accesoriilor de prindere și susținere pentru cablul de fibră optică pe stâlp se realizează folosind sisteme specifice stâlpului instalat. Cele folosite în cadrul proiectului vor fi sistemele de susținere (bărcuță) și de fixare pe stâlp (cârlig, consolă, platbandă și cataramă).

Elementele de susținere sau fixare pe stâlp vor fi instalate utilizând o platbandă metalică prinsă cu cataramă. De asemenea, toate sistemele folosite vor fi realizate din inox sau din oțel zincat termic.

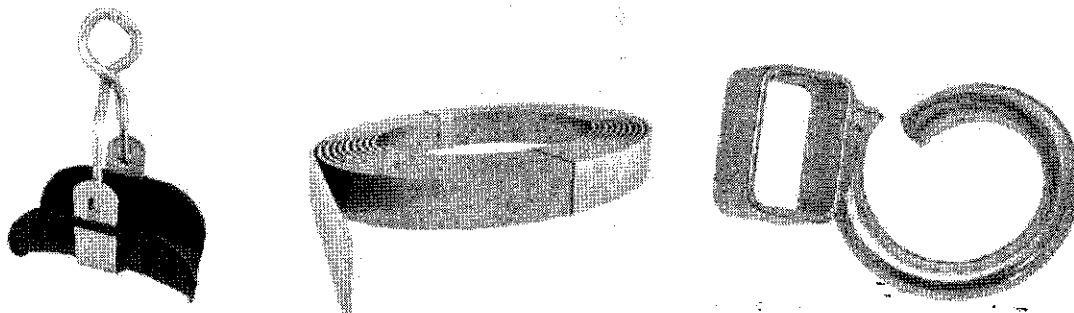


Figura nr. 7 - Sistem de susținere (bărcuță), Platbandă și Cârlig

După întinderea cablului prin bărcuțe, acesta se fixează în sistemele de întindere (armorozi). Armorozii se instalează în cazul schimbării de direcție ale cablului sau pe tronsoanele unde este necesar un grad de siguranță mai ridicat (traversări drumuri, ape, etc.)

De asemenea, din loc în loc stâlpii vor fi echipați cu sisteme de susținere a rezervelor de cablu de fibră optică.




Figura nr. 8 - Armorod de întindere și Sistem de susținere rezervă cablu

Pentru realizarea proiectului și pentru alegerea tipului de suport pentru rețeaua de fibră optică s-au avut în vedere:

- minimizare cheltuielilor de operare și întreținere a rețelei.
- perioada de timp scurtă pentru implementarea proiectului.
- caracteristicile geografice și de mediu din zonele vizate.
- caracteristicile materialelor folosite: cabluri fibre optice, armături de prindere, stâlpi.

Distanțele de amplasare a stâlpilor noi sunt stabilite în funcție de specificațiile mecanice ale cablurilor folosite, de topografia terenului, de condițiile climatologice. Camerele au fost amplasate la schimbările de direcție, în zona obstacolelor naturale sau până la 1,000 m distanță în linie dreaptă. S-a avut în vedere realizarea și operarea în condiții optime a rețelei de fibră optică.


În cazul în care operatorul de energie electrică are infrastructura de stâlpi instalați (LEA JT), soluția cea mai economică este utilizarea aceste infrastructuri (sub condiția obținerii avizului de amplasament). În acest caz etapele de instalare ale cablului de fibră optică sunt similare cu cele pentru infrastructura nou construită după cum urmează:

- Montarea accesoriilor de prindere cablu fibră optică pe stâlp;
- Întinderea și fixarea cablului de fibră optică;
- Jonționarea cablului de fibră optică;
- Măsurarea și testarea cablului de fibra optică.

INSTALARE FIBRĂ OPTICĂ ÎN CANALIZAȚIE SUBTERANĂ

În realizarea canalizației pentru infrastructura de fibra optică s-a avut în vedere Normativul RTC 5 – 2022 Canalizații de telecomunicații (CtC) – Proiectare, execuție, utilizare, întreținere și verificare.

Canalizația nou construită se va realiza prin săpătură în șanț deschis la o adâncime între 40 și 120 cm și va avea o lățime între 4 și 40 cm, în funcție de structura solului. Tuburile de protecție vor fi pozate în tranșee pe un pat de nisip. Acesta are ca scop nivelarea bazei șanțului, astfel încât să nu existe diferențe de nivel mai mari de 5 cm. Ca material de umplere în zona conductei se va utiliza nisip sau balast cu granulația de maxim 20 mm.



Reumplerea șanțurilor va fi realizată în straturi. Umplerea inițială se realizează cu pământ în straturi de 25-30 cm ce trebuie compactate mecanic. În figura de mai jos este prezentată forma șanțului în care se pozează un tub HDPE cu diametru de 25-40 mm ce va servi drept suport instalării cablului optic.

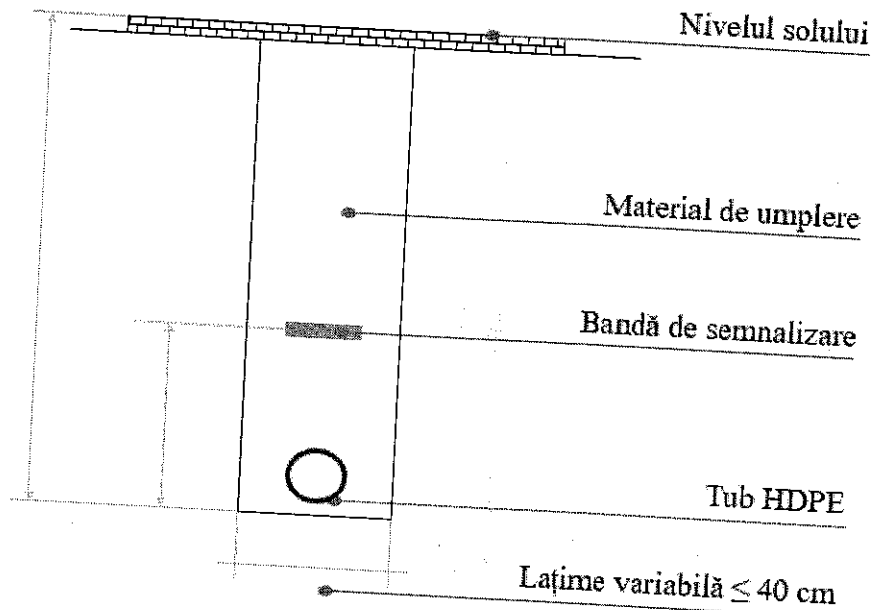


Figura nr. 9 – Secțiune șanț

În funcție de tipul solului întâlnit, șanțul necesar pozării tuburilor va avea următoarele dimensiuni:

- în sol normal: adâncime ≤ 120 cm lățime ≤ 40 cm;
- în sol dur adâncime ≤ 100 cm lățime ≤ 40 cm;
- în stâncă: adâncime ≤ 70 cm lățime ≤ 30 cm;

Identificarea tipului de sol:

- Sol normal nisip, argilă sau alt sol care conține până la 20% piatră;
- Sol dur sol care conține între 20% și 60% piatră;
- Stâncă sol care conține peste 60% piatră.

Soluția de fibră optică instalată pe suport aerian existent sau nou constă în realizarea unei rețele de fibră optică aeriană utilizând ca suport stâlpi de beton armat sau stâlpi de beton comprimat existenți sau nou instalați. Cablul de fibră optică se instalează pe stâlp utilizând sisteme de întindere și suport din oțel inox sau oțel zincat termic având o durată de viață de minim 40 de ani. Cablurile de fibra optică folosite vor fi cabluri autopurtate cu capacități între 12 și 96 de fibre optice. Elementele constructive ale cablurilor inclusiv cele de rezistență vor fi confecționate din materiale dielectrice.



PUNCTUL LOCAL DE ACCES ÎN BANDĂ LARGĂ (PLABL)

Fie pentru soluția aeriană fie pentru soluția îngropată, cablurile de fibră optică se vor centraliza în punctul de distribuție local PLABL.

Punctul de distribuție local constă într-un stâlp pe care sunt instalate 1-2 cabinete de telecomunicații în care sunt montate următoarele echipamente:

- Organizatoarele pentru cablurile de fibra optică și primul nivel de splittare al rețelei;
- Echipamentele de alimentare și distribuție de curent continuu și alternativ;
- Echipamentul de tip OLT;
- Echipamentul de transport IP și backhaul;

Stâlpul ce servește ca suport pentru cabinetele de telecomunicații va avea minim 6 metri și 100 mm diametru și va fi instalat cu fundație burată.

El va servi ca suport pentru cabinetele de telecomunicații instalate, pentru antenele echipamentului de backhaul și va asigura totodată suportul pentru racordul aerian de energie electrică și cabluri de fibră optică.

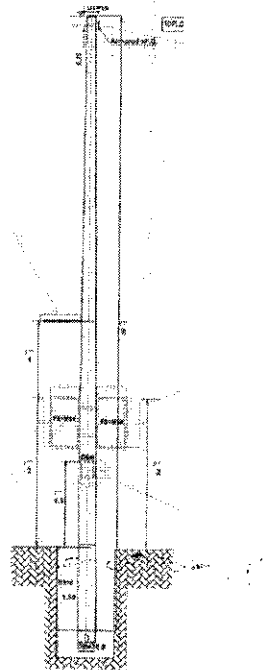


Figura nr. 10 – Punctul Local de Distribuție PLABL

El va servi ca suport pentru cabinetele de telecomunicații instalate, pentru antenele echipamentului de backhaul și va asigura totodată (daca e cazul) suportul pentru racordul aerian de energie electrică și cabluri de fibră optică.

2.4 ORGANIZAREA DE ȘANTIER

Având în vedere ca traseul fibrei optice proiectat urmărește traseul drumurilor din localitate și ținând cont de simplitatea și ușurința în procesul de instalare a fibrei optice, precum și de faptul ca nu s-au alocat fonduri pentru organizarea de șantier, aceasta nu este necesară. Aprovizionarea cu materiale necesare execuției la locul de punere în opera se va face cu mijloace de transport corespunzătoare.

De asemenea personalul care deservește execuția lucrărilor va fi transportat zilnic. Mijloacele de prevenire și stingere a incendiului vor face parte din dotarea executantului și vor fi aduse zilnic pe durata execuției lucrărilor. Va fi prevăzută o toaletă ecologică. Apa pentru consum va fi adusă zilnic în bidoane de 10 litri contractul de furnizare apa fiind în sarcina executantului. Înaintea începerii procesului tehnologic muncitorii vor fi instruiți să respecte regulile pentru protecția muncii și paza împotriva incendiilor. Pe timpul execuției se vor respecta întocmai instrucțiunile tehnice privind tehnologiile de lucru pe fiecare categorie de lucrări în parte, precum și normele de prevenire și stingere a incendiilor.

Nu se vor face stocuri de materiale la locul execuției.

2.5 SURSELE DE APĂ, ENERGIE ELECTRICĂ

Apa în șantier (apele tehnologice) este asigurată din rețeaua stradală. Distribuția se face către punctele de consum. Apele menajere vor fi evacuate în rețeaua de canalizare stradală. Alimentarea cu energie electrică în șantier (unde este cazul) va fi asigurată din surse proprii (generatoare).

2.6 CĂILE DE ACCES, CĂILE DE COMUNICAȚII

Pentru lucrările de construire fibră optică care se vor executa pe raza UAT-ului, intravilan și extravilan și se va folosi domeniul public (zonele de siguranță a drumurilor):

2.7. CĂILE DE ACCES PROVIZORII

Nu este cazul.

2.8. PROGRAMUL DE EXECUȚIE, GRAFICUL DE LUCRU

Se va prezenta la momentul declanșării începerii execuției de către constructor.

2.9 TRASAREA LUCRĂRILOR

Constructorului îi revine întreaga responsabilitate pentru toate operațiile executate pe șantier pentru procedeele de execuție utilizate și pentru calitatea materialelor înglobate. Constructorul va executa lucrările în conformitate cu detaliile tehnice de execuție, cu prevederile din caietul de sarcini și din standardele și normele tehnice în construcții.

2.10 PROTEJAREA LUCRĂRILOR EXECUTATE

Constructorul trebuie să asigure lucrările de execuție, dotările și materialele împotriva degradării și furturilor până la recepția lucrărilor de către Beneficiar.

2.11 LABORATOARELE ȘI TESTELE CONTRACTANTULUI

Testarea este de tip "end-to-end" și necesită prezența personalul executant al testului și a resurselor specializate la ambele capete ale conexiunii.

2.12 MĂSURAREA LUCRĂRILOR EXECUTATE

Documentele care intră în componența Cărții Tehnice a construcției, inclusiv proiectul tehnic de execuție actualizat la data finalizării lucrărilor - "as built", dispozițiile de șantier, procesele verbale de lucrări ascunse, procesele-verbale de control în faze determinante, precum și orice alt document aferent proiectării și execuției lucrărilor intra în sarcina constructorului.

2.13 CURĂȚENIA ÎN ȘANTIER / SERVICII SANITARE

Nu este cazul.

2.14 MEMORIILE TEHNICE DE SPECIALITATE

Nu este cazul.



3. LISTELE CANTITĂȚILOR DE LUCRĂRI

3.1 CENTRALIZATORUL OBIECTELOR

Este prezentat în Anexă.

3.2 CENTRALIZATORUL CATEGORIILOR DE LUCRĂRI, PE OBIECTE

Este prezentat în Anexă.

3.3 CANTITĂȚILE DE LUCRĂRI PE CAPITOLE DE LUCRĂRI

Este prezentat în Anexă.

3.4 CANTITĂȚILE DE UTILAJE ȘI ECHIPAMENTE TEHNOLOGICE

Este prezentat în Anexă.

3.5 NORME TEHNICE TELECOMUNICAȚII

- ST-1 PR "Specificație tehnică pentru cabluri de telecomunicații urbane";
- ST-2 PR "Specificație tehnică pentru conectoare";
- ST-3 PR "Specificație tehnică pentru reglete terminale utilizate în rețeaua de telecomunicații";
- ST-4 PR "Specificație tehnică pentru cutii terminale";
- ST-5 PR "Specificație tehnică pentru manșoane termoretractabile pentru cabluri de telecomunicații";
- ST-6 PR "Specificație tehnică pentru manșoane universale utilizate pentru cabluri de telecomunicații";
- ID-47/83 "Normativ departamental privind proiectarea și instalarea cablurilor de telecomunicații, în rețele publice urbane";
- N.T.R. 910/79 "Protecția contra supratensiunilor și supracurenților în rețelele de telecomunicații";
- N.T.R. 912-1979 "Rama și capac fonta pentru camere de tragere";
- S.T.R. – M.T.Tc: 755-1988 "Reglete pentru camere de tragere";
- S.T.R. – M.T.Tc: 713-1988 "Suporturi de cablu pentru camere de tragere";
- Detalii tip pentru rețele telefonice. Construcții și instalații de telecomunicații". Vol I, II, III – ediția 1983.
- ST-1-7 "Cabluri cu fibre optice" Ediția februarie 2000
- ST-8 "Teavă din polietilena înaltă densitate HDPE" - Ediția Martie 2000.

3. IMPLICAȚII ASUPRA MEDIULUI ÎNCONJURĂTOR

Din cele expuse mai sus rezultă:

- a) Nu există surse de poluanți pentru apă
- b) Nu există surse de poluanți pentru aer
- c) Nu există surse de zgomot și vibrații
- d) Nu există surse de radiații
- e) Nu există surse de poluanți pentru sol și subsol
- f) Nu există aspecte de mediu care să afecteze populația, fauna, flora, solul, apa, aerul, factorii climatici, peisajul și interrelațiile între acești factori.

Nu vor fi deșeuri, substanțe toxice sau periculoase, folosite sau comercializate. Reziduurile și deșeurile rezultate în timpul execuției lucrărilor se vor colecta în locuri special amenajate și vor fi evacuate ritmic de întreprinderile executante, pentru evitarea poluării zonei.

După terminarea lucrărilor, materialele și sculele folosite se adună și se transportă la sediul firmei constructoare, respectând condițiile autorizației de construcție. La alegerea amplasamentelor s-au respectat distanțele față de obiectivele și gospodăriile supra și subterane și alte obiective de interes public.

Materialele necesare realizării lucrării se vor depozita în locuri marcate, după terminarea lucrării, zonele ocupate se vor elibera. Accesul utilajelor în zonă se va face pe drumurile de acces din zonă. Lucrările proiectate nu au impact semnificativ asupra mediului.

4. NORME DE SĂNĂTATE ȘI SECURITATE ÎN MUNCĂ

Respectarea normelor de securitate și sănătate în muncă pe toată perioada execuției lucrărilor prezintă o obligație a cărei îndeplinire revine în exclusivitate Antreprenorului, în funcție de echipamentele și tehnologiile adoptate.

Fără a putea fi considerată completă, lista informativă a normelor care trebuie respectate este prezentată în continuare:

- Legea 10/1995 privind calitatea în construcții cu modificările și completările ulterioare;
- Legea 319/2006 cu privire la S.S.M. publicată în Monitorul Oficial, Partea I, nr. 646/26.07.2006 cu modificările și completările ulterioare;
- HG 1425/2006 pentru aprobarea Normelor Metodologice de aplicare a prevederilor Legii Securității și Sănătății în Munca nr. 319/06 cu modificările și completările ulterioare;
- HG 1242 /2011 Modificarea Normelor Metodologice de aplicare a prevederilor Legii SSM nr. 319/2006
- HG 971/06 – Cerințe minime pentru Semnalizarea de Securitate și/sau Sănătate la locul de muncă;
- HG 1091/06 – Cerințe minime de S.S.M. pentru locul de muncă;
- HG 1048/06 - Cerințe minime de S.S.M. pentru utilizarea de către lucrători a echipamentelor individuale de protecție a locului de munca;
- HG 1051/06 - Cerințe minime de S.S.M. pentru manipularea manuală a maselor care prezintă riscuri pentru lucrători în special afecțiuni dorsolombare;
- H.G. nr. 1136 / 2006 privind cerințele minime de securitate și sănătate referitoare la expunerea lucrătorilor la riscuri generate de câmpuri electromagnetice;
- HG 300/06 – Hotărâre privind cerințele minime de S.S.M. pentru șantier temporare sau mobile;
- HG 355/07 – Hotărâre privind supravegherea sănătății lucrătorilor modificată și completată cu HG 1169 /2011 –Hotărâre pentru modificarea și completarea HG 355/2007 privind supravegherea sănătății lucrătorilor;
- HG 439/06 – Riscuri generate de zgomot;
- HG 1146/06 - Cerințe minime de S.S.M. pentru utilizarea echipamentelor de muncă;
- H.G. nr. 115 / 2004 privind stabilirea cerințelor esențiale de securitate ale echipamentelor individuale de protecție și a condițiilor pentru introducerea lor pe piață; cu modificările și completările ulterioare;
- HG nr. 1028/2006 – privind cerințele minime de securitate și sănătate în muncă referitoare la utilizarea echipamentelor cu ecran de vizualizare, publicată în Monitorul Oficial al României nr. 710 din 18 august 2006;
- Instrucțiuni proprii întocmite în conformitate cu legislația în vigoare, specifice fiecărui loc de muncă/post de lucru (ex. I.P. pentru utilizarea echipamentelor acționate electric, I.P. împotriva pericolului de electrocutare, I.P. manipulare și transport mase, I.P. privind lucrul la înălțime, I.P. privind transportul, depozitarea și utilizarea oxigenului și acetilenei, I.P. privind distribuția apei, etc.).



5. MĂSURI DE PROTECȚIE ȘI APĂRARE ÎMPOTRIVA INCENDIILOR ȘI SITUAȚIILOR DE URGENȚĂ


La execuția lucrărilor se vor respecta cu strictețe:

- Legea nr. 307/2006 privind apărarea împotriva incendiilor; cu modificările și completările ulterioare;
- Ordin nr. 163/2007 privind Normele generale de apărare împotriva incendiilor;
- Legea nr. 481 din 8 noiembrie 2004 privind protecția civilă, modificată și completată de legea 212 din 2006;
- Hotărâre de Guvern nr. 642 din 29 iunie 2005 pentru aprobarea Criteriilor de clasificare a unităților administrativ – teritoriale, instituțiilor publice și operatorilor economici din punct de vedere al protecției civile;
- Hotărâre de Guvern nr. 501 din 1 iunie 2005 pentru aprobarea Criteriilor privind asigurarea mijloacelor de protecție individuală a cetățenilor;
- Hotărâre de Guvern nr. 2288 din 9 decembrie 2004 pentru aprobarea repartizării principalelor funcții de sprijin pe care le asigură ministerele, celelalte organe centrale și organizațiile nonguvernamentale privind prevenirea și gestionarea situațiilor de urgență;
- ORDONANTA nr. 2 din 12 iulie 2010 privind regimul contravențiilor;
- Ordin 1995/1160 din 18.11.2005 (MIRA., M. Transporturilor) pentru aprobarea Regulamentului privind prevenirea și gestionarea situațiilor de urgență specifice riscului la cutremure și/sau alunecări de teren;
- Ordin nr. 1184 din 6 februarie 2006 pentru aprobarea Normelor privind organizarea și asigurarea activității de evacuare în situații de urgență;
- OUG nr. 195/2002 privind circulația pe drumurile publice actualizată prin OUG nr.63/2006;
- Ordin nr.1084 din 22 decembrie 2003 privind aprobarea procedurilor de notificare a activităților care prezintă pericole de producere a accidentelor majore în care sunt implicate substanțe periculoase și respectiv a accidentelor majore produse;
- Ordin nr.638/420 din 12 mai 2005 pentru aprobarea Regulamentului privind gestionarea situațiilor de urgență generate de inundații, fenomene meteorologice periculoase, accidente la construcții hidrotehnice și poluări accidentale;
- OMAI nr. 712 din 23 iunie 2005 pentru aprobarea Dispozițiilor generale privind instruirea salariaților în domeniul situațiilor de urgență modificat de OMAI 786 din 02.09.2005 MO 844 din 19.09.2005;
- HGR nr. 1492 din 9 septembrie 2004 privind principiile de organizare, funcționarea și atribuțiile serviciilor de urgență profesionale;
- Legea nr. 15 din 28.02.2005 pentru aprobarea Ordonanței de urgență a Guvernului nr. 21/2004 privind Sistemul Național de Management al Situațiilor de Urgență;
- OMAI 1259/10.04.2006 privind organizarea activității de înștiințare, alarmare, avertizare, pre-alarmare în situații de protecție civilă;
- ORDIN nr. 158 din 22 februarie 2007 pentru aprobarea Criteriilor de performanță privind constituirea, încadrarea și dotarea serviciilor private pentru situații de urgență;
- Ordin nr. 210/2007 – pentru aprobarea Metodologiei privind identificarea, evaluarea și controlul riscurilor de incendiu, publicat în Monitorul Oficial nr. 360 din 28 mai 2007, cu modificările și completările ulterioare;



- ORDIN nr. 80/2009 pentru aprobarea Normelor metodologice de avizare și autorizare privind securitatea la incendiu și protecția civilă;
- HG nr. 955/2010 privind aplicarea prevederilor legii SSM 319/2006;
- Instrucțiunile proprii de prevenire și protecție în situații de urgență elaborate în cadrul societății;
- Instrucțiuni proprii privind acordarea primului ajutor la locul accidentului.
- Ordin 3/2011 pentru aprobarea Normelor metodologice de avizare și autorizare privind securitatea la incendiu și protecția civilă publicat în Monitorul Oficial 36/2011 din 14 Ianuarie 2011.
- OMI 163/2007 –NORME GENERALE DE PREVENIRE ȘI STINGERE A INCENDIILOR.

ÎNTOCMIT: ING. STREMȚAN CORALIA MONALISA
DATA: IULIE 2025



ROMÂNIA
JUDEȚUL MUREȘ
COMUNA CRĂIEȘTI

Comuna Crăiești, localitatea Crăiești, nr. 122 A
Județul Mureș, cod poștal 547.180
Telefon/fax: 0265-427.637; craiesti@cjmures.ro



AVIZUL

Comisiei juridice și de disciplină, protecția mediului și turism din cadrul Consiliului
Local Crăiești


Membrii comisiei de specialitate avizează ~~FAVORABIL~~ ~~NEFAVORABIL~~ proiectul de
hotărâre privind:

Stabilirea unei măsuri asupra unui teren din domeniul public
al Com. Crăiești în scopul de a INVOKER TRANSIT SRL, pt.
proiectul „Asigurarea accesului la internet BROADBAND în
Jud. Mureș, Hoghita, Bucurova și Căteșeni”

MEMBRII COMISIEI
TOMPA CĂTĂLIN-GAVRIL

PREȘEDINTE
SUCIU/PETRU

SECRETAR
CĂTINEAN LIANA-EUNICE



ROMÂNIA
JUDEȚUL MUREȘ
COMUNA CRĂIEȘTI

Comuna Crăiești, localitatea Crăiești, nr. 122 A
Județul Mureș, cod poștal 547.180
Telefon/fax: 0265 -427.637; craiesti@cjmures.ro



Nr. înregistrare: 2183/30.09.2025

Expunere de motive


la proiectul de hotărâre privind stabilirea unor măsuri asupra unui teren din domeniul public al comunei Crăiești, în favoarea S.C. GAUSS S.R.L., prin împuternicit S.C. INVOKER TRANS IT S.R.L., pentru proiectul “ ASIGURAREA ACCESULUI LA INTERNET BROADBAND ÎN JUDEȚELE MUREȘ, HARGHITA, SUCEAVA ȘI BOTOȘANI”, din localitatea Nima Milășelului, Comuna Crăiești, județul Mureș

În conformitate cu prevederile O.U.G. nr. 57/2019 privind Codul administrativ, ale Legii nr. 52/2003 privind transparența decizională în administrația publică, republicată, cu modificările și completările ulterioare, ale Legii nr. 161/2003 privind unele măsuri pentru asigurarea transparenței în exercitarea demnităților publice, a funcțiilor publice și în mediul de afaceri, prevenirea și sancționarea corupției, cu modificările ulterioare, ale Legii nr. 544/2001 privind liberul acces la informațiile de interes public, cu modificările și completările ulterioare

Prevederile art. 7, din Legea 52/2003 privind transparența decizională în administrația publică, republicată,

Drept urmare, prezint spre analiză și aprobare Consiliului local proiectul de hotărâre privind stabilirea unor măsuri asupra unui teren din domeniul public al comunei Cozma, în favoarea S.C. GAUSS S.R.L prin împuternicit SC INVOKER TRANS IT S.R.L , pentru proiectul “ ASIGURAREA ACCESULUI LA INTERENET BROADBRAND ÎN JUDEȚELE MUREȘ, HARGHITA, SUCEAVA ȘI BOTOȘANI”, din localitatea Nima Milășelului, Comuna Crăiești, județul Mureș.

**PRIMAR,
VEREȘ VASILE**



ROMÂNIA
JUDEȚUL MUREȘ
COMUNA CRĂIEȘTI

Comuna Crăiești, localitatea Crăiești, nr. 122 A
Județul Mureș, cod poștal 547.180
Telefon/fax: 0265-427.637; craiesti@cjmures.ro



Nr. înregistrare: 2183/30.09.2025

RAPORT

privind stabilirea unor măsuri asupra unui teren din domeniul public al comunei Cozma, în favoarea S.C. GAUSS S.R.L prin împuternicit SC INVOKER TRANS IT S.R.L , pentru proiectul “ ASIGURAREA ACCESULUI LA INTERNET BROADBAND ÎN JUDEȚELE MUREȘ, HARGHITA, SUCEAVA ȘI BOTOȘANI”, din localitatea Nima Milășelului, Comuna Crăiești, județul Mureș

Luând în considerare solicitarea înregistrată cu nr. 1810/05.08.2025, transmisă de S.C. GAUSS S.R.L., împuternicită de S.C. INVOKER TRANSIT S.R.L., prin care solicită un teren în suprafață de 1 metru pătrat, pe o durată de 10 ani,

Ținând cont de faptul că acordul proprietarului nu constituie act de autorizare a executării lucrărilor, beneficiarul având obligația de a obține toate avizele, acordurile și autorizațiile necesare, potrivit legii și de a executa toate lucrările pe cheltuiala proprie,

Propun Consiliului Local Crăiești adoptarea unei hotărâri, conform proiectului de hotărâre și documentației aferente.

SECRETAR GENERAL,
Păcurar Bianca - Emilia



ROMÂNIA
JUDEȚUL MUREȘ
COMUNA CRĂIEȘTI

Comuna Crăiești, localitatea Crăiești, nr. 122 A
Județul Mureș, cod poștal 547.180
Telefon/fax: 0265 -427.637; craiesti@cjmures.ro



Proiect de hotărâre

privind stabilirea unor măsuri asupra unui teren din domeniul public al comunei Crăiești, în favoarea S.C. GAUSS S.R.L., prin împuternicit S.C. INVOKER TRANS IT S.R.L., pentru proiectul "ASIGURAREA ACCESULUI LA INTERNET BROADBAND ÎN JUDEȚELE MUREȘ, HARGHITA, SUCEAVA ȘI BOTOȘANI", din localitatea Nima Milășelului, Comuna Crăiești, județul Mureș

Primarul Comunei Crăiești, domnul Vereș Vasile,
Având în vedere:

- Cererea transmisă de S.C. GAUSS S.R.L. împuternicită de către S.C. INVOKER TRANS IT S.R.L., înregistrată la Primăria comunei Crăiești cu nr. 1810/05.08.2025
- Certificatul de urbanism nr. 1/11.07.2025 emis de Primarul Comunei Crăiești
- Art. 1 alin. (1), art. 2, alin. (2), lit. b) din Legea nr. 175/ 2022 privind asigurarea accesului persoanelor fizice la servicii de internet în bandă largă, la punct fix
- Legea nr. 50/1991 privind autorizarea executării lucrărilor de construcții, republicată, cu modificările și completările ulterioare;

În temeiul art. 129 alin. (2) lit. c) și d), alin. (6), lit. a), alin. (7) lit. n), art. 139 alin. (3) lit. g), precum și ale art. 196, alin. (1), lit. a) din O.U.G. nr. 57/2019 privind Codul Administrativ, cu modificările și completările ulterioare

PROPUNE:

Art. 1: Se aprobă constituirea unui drept de uz asupra terenului în suprafață de **1 mp** din domeniul public al comunei Crăiești, în localitatea Nima Milășelului, înscris la nr. 49, cod clasificare 1.3.7.1 "drum comunal nepietruit Nima Milășel", în H.G. nr. 964/2002, pe o perioadă de 10 ani în favoarea lui S.C. GAUSS S.R.L., prin împuternicit S.C. INVOKER TRANS IT S.R.L., pentru operare, întreținere și exploatarea unui Punct Local de Acces în Bandă Largă (PLABL) pentru echipamente și alimentarea cu energie electrică, pentru proiectul "**ASIGURAREA ACCESULUI LA INTERNET BROADBAND ÎN JUDEȚELE MUREȘ, HARGHITA, SUCEAVA ȘI BOTOȘANI**", din localitatea Nima Milășelului, Comuna Crăiești, județul Mureș, identificat conform planului de încadrare în zonă, prevăzut în Anexa nr. 1 la prezenta hotărâre.

Art. 2: Se aprobă un drept de servitute legală asupra terenului din domeniul public al comunei Crăiești, în localitatea Milășel, înscris la nr. 49, cod clasificare 1.3.7.1 "drum comunal nepietruit Nima Milășel", în H.G. nr. 964/2002, pe o perioadă de 10 ani, în favoarea lui S.C. GAUSS S.R.L. prin împuternicit S.C. INVOKER TRANS IT S.R.L., pentru proiectul "**ASIGURAREA ACCESULUI LA INTERNET BROADBAND ÎN JUDEȚELE MUREȘ, HARGHITA, SUCEAVA ȘI BOTOȘANI**", din localitatea Nima Milășelului,



ROMÂNIA
JUDEȚUL MUREȘ
COMUNA CRĂIEȘTI

Comuna Crăiești, localitatea Crăiești, nr. 122 A
Județul Mureș, cod poștal 547.180
Telefon/fax: 0265 -427.637; craiesti@cjmures.ro



Comuna Crăiești, județul Mureș” conform planului de încadrare în zonă prevăzut în Anexa nr. 1 la prezenta hotărâre.


Art. 3: În sensul prevederilor art.1 și 2, se mandatează primarul comunei Crăiești, domnul Vereș Vasile, pentru semnarea documentelor necesare realizării obiectivului.

Art. 4: Acordul proprietarului nu constituie act de autorizare pentru edificarea obiectivului de investiții, S.C. GAUSS S.R.L., prin reprezentant S.C. INOVOKER IT S.R.L., având obligația de a obține toate avizele, acordurile și autorizațiile necesare potrivit legii pentru a executa toate lucrările.

Art. 5: Prezenta hotărâre se comunică, prin grija secretarului general al comunei Crăiești, în termenul prevăzut de lege: primarului comunei Crăiești, S.C INOVOKER TRANS IT S.R.L., prin împuternicit S.C. GAUSS S.R.L., Instituției Prefectului - Județul Mureș, opiniei publice prin afișare.

**Primar,
Vereș Vasile**

**Avizat, Secretar General,
Păcurar Bianca - Emilia**



ROMÂNIA
JUDEȚUL MUREȘ
COMUNA CRĂIEȘTI

Comuna Crăiești, localitatea Crăiești, nr. 122 A
Județul Mureș, cod poștal 547.180
Telefon/fax: 0265 -427.637; craiesti@cjmures.ro



HOTĂRĂREA NR. 46/30.09.2025

privind stabilirea unor măsuri asupra unui teren din domeniul public al comunei Crăiești, în favoarea S.C. GAUSS S.R.L., prin împuternicit S.C. INVOKER TRANS IT S.R.L., pentru proiectul "ASIGURAREA ACCESULUI LA INTERNET BROADBAND ÎN JUDEȚELE MUREȘ, HARGHITA, SUCEAVA ȘI BOTOȘANI", din localitatea Nima Milășelului, Comuna Crăiești, județul Mureș

Consiliului Local al Comunei Crăiești, întrunit în ședința ordinară din data de 30.09.2025, Având în vedere:

- Cererea transmisă de S.C. GAUSS S.R.L. împuternicită de către S.C. INVOKER TRANS IT S.R.L., înregistrată la Primăria comunei Crăiești cu nr. 1825/06.08.2025
- Certificatul de urbanism nr. 2/30.07.2025 emis de Primarul Comunei Crăiești
- Art. 1 alin. (1), art. 2, alin. (2), lit. b) din Legea nr. 175/ 2022 privind asigurarea accesului persoanelor fizice la servicii de internet în bandă largă, la punct fix
- Legea nr. 50/1991 privind autorizarea executării lucrărilor de construcții, republicată, cu modificările și completările ulterioare;

În temeiul art. 129 alin. (2) lit. c) și d), alin. (6), lit. a), alin. (7) lit. n), art. 139 alin. (3) lit. g), precum și ale art. 196, alin. (1), lit. a) din O.U.G. nr. 57/2019 privind Codul Administrativ, cu modificările și completările ulterioare

HOTĂRĂȘTE:

Art. 1: Se aprobă constituirea unui drept de uz asupra terenului în suprafață de **1 mp** din domeniul public al comunei Crăiești, în localitatea Nima Milășelului, înscris la nr. 49, cod clasificare 1.3.7.1 "drum comunal nepietruit Nima Milășel", în H.G. nr. 964/2002, pe o perioadă de 10 ani în favoarea lui S.C. GAUSS S.R.L., prin împuternicit S.C. INVOKER TRANS IT S.R.L., pentru operare, întreținere și exploatarea unui Punct Local de Acces în Bandă Largă (PLABL) pentru echipamente și alimentarea cu energie electrică, pentru proiectul "ASIGURAREA ACCESULUI LA INTERNET BROADBAND ÎN JUDEȚELE MUREȘ, HARGHITA, SUCEAVA ȘI BOTOȘANI", din localitatea Nima Milășelului, Comuna Crăiești, județul Mureș, identificat conform planului de încadrare în zonă, prevăzut în Anexa nr. 1 la prezenta hotărâre.

Art. 2: Se aprobă un drept de servitute legală asupra terenului din domeniul public al comunei Crăiești, în localitatea Milășel, înscris la nr. 49, cod clasificare 1.3.7.1 "drum comunal nepietruit Nima Milășel", în H.G. nr. 964/2002, pe o perioadă de 10 ani, în favoarea lui S.C. GAUSS S.R.L. prin împuternicit S.C. INVOKER TRANS IT S.R.L., pentru proiectul "ASIGURAREA ACCESULUI LA INTERNET BROADBAND ÎN JUDEȚELE MUREȘ, HARGHITA, SUCEAVA ȘI BOTOȘANI", din localitatea Nima Milășelului,



ROMÂNIA
JUDEȚUL MUREȘ
COMUNA CRĂIEȘTI

Comuna Crăiești, localitatea Crăiești, nr. 122 A
Județul Mureș, cod poștal 547.180
Telefon/fax: 0265 -427.637; craiesti@cjmures.ro



Comuna Crăiești, județul Mureș conform planului de încadrare în zonă prevăzut în Anexa nr. 1 la prezenta hotărâre.

Art. 3: În sensul prevederilor art.1 și 2, se mandatează primarul comunei Crăiești, domnul Vereș Vasile, pentru semnarea documentelor necesare realizării obiectivului.

Art. 4: Acordul proprietarului nu constituie act de autorizare pentru edificarea obiectivului de investiții, S.C. GAUSS S.R.L., prin reprezentant S.C. INOVOKER IT S.R.L., având obligația de a obține toate avizele, acordurile și autorizațiile necesare potrivit legii pentru a executa toate lucrările.

Art. 5: Prezenta hotărâre se comunică, prin grija secretarului general al comunei Crăiești, în termenul prevăzut de lege: primarului comunei Crăiești, S.C INOVOKER TRANS IT S.R.L., prin împuternicit S.C. GAUSS S.R.L., Instituției Prefectului - Județul Mureș, opiniei publice prin afișare.

Președinte ședință,
Cătinean Liana-Eunice

Contrasemnează, Secretar General,
Păcurar Bianca - Emilia

Nr. înregistrare: 1145/21.05.2025

CERTIFICAT DE URBANISM

Nr. 1/11.07.2025

În scopul: **Realizarea unui bransament nou pentru racordarea la rețeaua de energie electrică existentă a punctului local de acces în bandă largă, din localitatea Nima Milășelului, U.A.T. Crăiești, județul Mureș**

Ca urmare a cererii adresate de S.C. INVOKER TRANS IT S.R.L., prin doamna Ana-Maria Știrbu, în calitate de reprezentant

cu sediul în comuna **Blejoii** sectorul _____ cod poștal _____
satul **Ploieștiori**

strada **Lot 13A, camera nr. 1** nr. **846B** bl. _____ sc. _____ et. **P** ap. _____

telefon/fax **0758148560** e-mail **anamaria.stirbu@gauss.ro**

înregistrată la nr. **1145** din **21.05.2025**

pentru imobilul - teren și/sau construcții -, situat în județul Mureș, municipiul/orașul/ comuna Crăiești, satul Nima Milășelului, nr. f.nr., sau identificat prin: **Plan de situație**

în temeiul reglementărilor Documentației de urbanism, faza PUG/PUZ/PUD, aprobată prin Hotărârea Consiliului Local Crăiești nr. **29/2023**.

în conformitate cu prevederile Legii nr. 50/1991 privind autorizarea executării lucrărilor de construcții, republicată, cu modificările și completările ulterioare,

SE CERTIFICĂ:

1. REGIMUL JURIDIC

Terenul identificat în planul de situație este situat în intravilanul și extravilanul comunei Crăiești, în satul Nima Milășelului, având categoria de folosință drum.

2. REGIMUL ECONOMIC

Situația existentă: teren intravilan și extravilan, având categoria de folosință drum, în suprafață de 100 mp.
Situația propusă: Dezvoltarea infrastructurii de internet în bandă largă, în zonele albe din județul Mureș, prin realizarea unui nou bransament pentru racordarea la rețeaua de energie electrică existentă a Punctului Local de Acces în Bandă Largă, existent.

3. REGIMUL TEHNIC

ZONA CĂI DE COMUNICAȚIE (CC)

Zona căi de comunicație cuprinde următoarele subzone:

CC1 - Subzona căi feroviare

CC2 - Subzona căi rutiere / pietonale

ART. 1. UTILIZĂRI ADMISE

CC2:

- căi de comunicație rutieră și construcțiile aferente
- unități ale întreprinderilor de transporturi, garaje
- spații alveolare carosabile pentru transportul în comun
- refugii și treceri de pietoni
- rețele tehnico-edilitare
- spații verzi amenajate
- parcaje publice
- lucrări de terasamente

Fac parte integrantă din drum: ampriza și zonele de siguranță, podurile, podețele, viaductele, pasajele denivelate, zonele de sub pasajele rutiere, tunelurile, construcțiile de apărare și consolidare, trotuarele, pistele pentru cicliști, locurile de parcare, oprire și staționare, bretelele de acces, indicatoarele de semnalizare rutieră și alte dotări pentru siguranța circulației, spațiile de serviciu sau control, spațiile cuprinse în triunghiul de vizibilitate din intersecții, terenurile și plantațiile din zona drumului, mai puțin zonele de protecție.

Drumurile naționale și comunale își păstrează categoria funcțională din care fac parte, fiind considerate continue în traversarea localității, servind totodată și ca străzi.

Zona drumului public cuprinde: ampriza, zonele de siguranță și zonele de protecție.

Ampriza este suprafața de teren ocupată de elementele constructive ale drumului / străzii: parte carosabilă, trotuare, piste pentru cicliști, suprafețele adiacente pentru parcaje, staționări sau opriri, acostamente, șanțuri, rigole, taluzuri, ziduri de sprijin și alte lucrări de artă.

Zonele de siguranță sunt suprafețe de teren situate de o parte și de cealaltă a amprizei drumului, destinate exclusiv semnalizării rutiere, plantației rutiere sau altor scopuri legate de întreținerea și exploatarea drumului, siguranței circulației ori protecției proprietăților situate în vecinătatea drumului. Din zonele de siguranță fac parte și suprafețele de teren destinate asigurării vizibilității în curbe și intersecții, precum și suprafețele ocupate de lucrări de consolidare a terenului drumului și altele asemenea.

Zonele de siguranță ale drumurilor sunt cuprinse de la limita exterioară a amprizei drumului până la:

- 1,50 m de la marginea exterioară a șanțurilor, pentru drumurile situate la nivelul terenului;
- 2,00 m de la piciorul taluzului, pentru drumurile în rambleu;

- 3,00 m de la marginea de sus a taluzului, pentru drumurile în debleu cu înălțimea până la 5,00 m inclusiv;
 - 5,00 m de la marginea de sus a taluzului, pentru drumurile în debleu cu înălțimea mai mare de 5,00 m.
- Zonele de siguranță ale podului, incluzând și suprafețe de teren aflate sub pod:
- 10,00 m de la limita exterioară a racordării podului cu terasamentul, pentru podurile fără lucrări de apărare a malurilor (rampa de acces face parte integrantă din pod);
 - la limita exterioară a lucrărilor de apărare a malurilor, pentru podurile la care aceste apărări au o lungime mai mare de 10 m (rampa de acces face parte integrantă din pod).
- Zonele de siguranță ale drumurilor cu versanți (defilee) cu înălțimea mai mare de 30 m se consideră la partea superioară a taluzului versantului.
- Zonele de protecție sunt cuprinse între marginile exterioare ale zonelor de siguranță și marginile zonei drumului, conform tabelului următor:

Categoria drumului	Drumuri naționale	Drumuri județene	Drumuri comunale
Distanța de la axul drumului până la marginea exterioară a zonei drumului (m)	22	20	18

Zona străzilor include partea carosabilă, acostamentele, șanțurile, rigolele, trotuarele, spațiile verzi care separă sensurile de circulație, piste pentru cicliști, suprafețele adiacente pentru parcaje, staționări sau opriri, precum și suprafețele de teren necesare amplasării anexelor acestora.

ART. 2. UTILIZĂRI ADMISE CU CONDIȚIONĂRI

CC2

- incintele unităților de transport și garajele publice vor obține avizul de mediu și se vor încadra în normele admisibile de poluare și de asigurare împotriva riscului de incendii și explozie.
 - garajele și parcajele publice vor fi plantate și înconjurate de gard viu de minim 1,20 m înălțime.
 - lucrările, construcțiile, amenajările amplasate în zonele de protecție ale drumurilor publice trebuie:
 - să nu prezinte riscuri în realizare sau exploatare și surse de poluare (sisteme de transport gaze, țigări, produse petroliere, energie electrică și alte lucrări de același gen);
 - să nu afecteze desfășurarea optimă a circulației (capacitate, fluentă, siguranță);
- Pentru construcțiile și amenajările din zona de protecție a drumului național se va obține avizul organelor competente, pe baza Ordonanței nr. 43 / 1997 republicată, privind regimul drumurilor.
- Extinderea intravilanului localității în lungul drumului național, respectiv pe sectorul de drum aflat între indicatoarele rutiere de intrare/ieșire în/din localitate, se poate face numai cu condiția realizării de drumuri colectoare paralele cu drumul național, care să preia traficul generat de obiectivele locale și care să deașeze în drumul național numai în două-trei intersecții amenajate conform normativelor tehnice în vigoare. Drumurile colectoare vor fi prevăzute cu facilități și pentru traficul pietonal, bicicliști, inclusiv pentru persoanele cu handicap locomotor.
- Se interzice amplasarea oricăror construcții care generează un trafic suplimentar, la o distanță mai mică de 50,00 m de marginea îmbrăcămînții asfaltice în cazul drumurilor naționale europene, respectiv 30,00 m pentru celelalte drumuri de interes național.
- Pe sectoarele de străzi fără canalizare se va asigura scurgerea apelor prin șanțuri sau rigole amenajate.
- Drumurile publice vor fi prevăzute, prin grija autorităților administrației publice locale, cu stații amenajate în afara platformei drumului, pentru oprirea vehiculelor care efectuează transport de persoane prin servicii regulate.
- Amplasarea stațiilor pentru oprirea vehiculelor care efectuează transport de persoane prin servicii regulate se stabilește de către autoritățile administrației publice locale (de consiliile locale în intravilan și de consiliile județene în extravilan) cu avizul administratorului drumului și al poliției rutiere.
- Se interzic extragerea produselor de balastieră și amenajarea de stații de sortare din albia râurilor la distanță mai mică de 1 km în amonte, respectiv 2 km în aval de poduri.
- Se interzice efectuarea de lucrări de construcție și/sau amenajare la distanță mai mică de 1 km în amonte, respectiv 2 km în aval de poduri fără acordul administratorului drumului pe care este amplasat podul.
- Este interzisă executarea de lucrări în albă la distanță mai mică de 1 km în amonte, respectiv 2 km în aval de poduri, care conduc la coborârea talvegului în zona podurilor, fără acordul administratorului drumului pe care este amplasat podul.
- Proiectarea drumurilor noi, modernizarea, consolidarea sau reabilitarea drumurilor existente se realizează în funcție de vitezele de proiectare.
- Viteza de proiectare poate fi redusă în cazuri excepționale pe sectoare de drum cu lungime limitată, în condiții grele de desfășurare a traseului și/sau acolo unde condițiile de mediu adiacente drumului o impun, în vederea neafectării resurselor istorice și estetice și pentru evitarea unor lucrări costisitoare, pe baza unui calcul tehnico-economic.

ART. 3. UTILIZĂRI INTERZISE

CC1, CC2

- executarea de construcții în zonele de siguranță față de căile de comunicație:
 - 13 m din ax drum național, pe ambele părți;
 - 12 m din ax drum județean / ocolitor, pe ambele părți;
 - 10 m din ax drum comunal / străzi, pe ambele părți;
 - 20 m din ecartament cale ferată, pe ambele părți;
- CC2
- executarea unor lucrări care periclitează stabilitatea drumului, siguranța circulației sau modifică regimul apelor subterane sau de suprafață;

- amplasarea construcțiilor și panourilor publicitare în curbe și în intersecții pe suprafețele de teren destinate asigurării vizibilității;
 - amenajarea parcarilor în interiorul și exteriorul curbelor periculoase;
 - amplasarea panourilor publicitare la o distanță:
 - mai mică de 150 m (în localitate), calculată de la intrarea, respectiv ieșirea din intersecție;
 - mai mică de 250 m (în afara localității), calculată de la intrarea, respectiv ieșirea din intersecție.
 - obturarea vizibilității indicatoarelor rutiere prin amplasarea construcțiilor, instalațiilor, panourilor publicitare, plantațiilor rutiere și a oricăror alte obstacole;
 - neasigurarea scurgerii apelor în mod corespunzător;
 - executarea de construcții, împrejmuiri sau plantații care să provoace înzăpezirea drumului sau să împiedice vizibilitatea pe drum;
 - culturi agricole sau forestiere în zona de siguranță a căilor de comunicație;
 - se interzic orice utilizări care afectează buna funcționare și diminuează posibilitățile ulterioare de modernizare sau extindere;
 - se interzic orice construcții sau amenajări pe terenurile rezervate pentru:
 - lărgirea unor străzi sau realizarea străzilor propuse, realizarea autostrăzii și a dotărilor aferente;
 - modernizarea intersecțiilor;
 - realizarea spațiilor de parcare;
 - realizarea traversărilor pietonale sub și supraterane
 - se interzic pe terenurile vizibile din circulația publică rutieră: depozitari de materiale, piese sau utilaje degradate, amenajări de șantier abandonate, platforme cu suprafețe deteriorate, construcții degradate, terenuri lipsite de vegetație, gropi de acumulare a apelor meteorice, depozite de deșeuri etc.;
- Se interzice:
- cuplarea clădirilor de locuit cu construcții aferente circulației rutiere;
 - amplasarea în incinta unităților de transporturi și a garajelor publice a unor construcții care prin natura activităților desfășurate pot produce poluare peste normele admisibile și / sau prezintă risc de incendiu / explozie.

ART. 4. ACCESE ȘI CIRCULAȚII

CC2:

- Pentru a fi construibile, toate parcelele trebuie să aibă acces dintr-o cale publică sau privată de circulație sau să beneficieze de servitute de trecere, legal instituită, printr-o proprietate adiacentă având o lățime de minim 4.00 metri pentru a permite accesul mijloacelor de stingere a incendiilor și a mijloacelor de transport grele;
- accesul și pasajele carosabile nu trebuie obturate prin mobilier urban și trebuie să fie păstrate libere în permanență.

ART. 5. STAȚIONAREA AUTOVEHICULELOR

CC2:

Staționarea vehiculelor atât în timpul lucrărilor de construcții-reparații, cât și în timpul funcționării clădirilor se va face în afara drumurilor publice, fiecare unitate având prevăzute în interiorul parcelei spații de circulație, încărcare și întoarcere.

Prezentul certificat de urbanism poate fi utilizat în scopul declarat pentru:

Realizarea unui bransament nou pentru racordarea la rețeaua de energie electrică existentă a punctului local de acces în bandă largă, din localitatea Nima Milășelului, U.A.T. Crăiești, județul Mureș

Certificatul de urbanism nu ține loc de autorizație de construire/desființare și nu conferă dreptul de a executa lucrări de construcții

4. OBLIGAȚII ALE TITULARULUI CERTIFICATULUI DE URBANISM:

În scopul elaborării documentației pentru autorizarea executării lucrărilor de construcții - de construire/de desființare - solicitantul se va adresa autorității competente pentru protecția mediului:

Agencia Pentru Protecția Mediului, Tg-Mureș, Str. Podeni, nr. 10

În aplicarea Directivei Consiliului 85/337/CEE (Directiva EIA) privind evaluarea efectelor anumitor proiecte publice și private asupra mediului, modificată prin Directiva Consiliului 97/11/CE și prin Directiva Consiliului și Parlamentului European 2003/35/CE privind participarea publicului la elaborarea anumitor planuri și programe în legătură cu mediul și modificarea, cu privire la participarea publicului și accesul la justiție, a Directivei 85/337/CEE și a Directivei 96/61/CE, prin certificatul de urbanism se comunică solicitantului obligația de a contacta autoritatea teritorială de mediu pentru ca aceasta să analizeze și să decidă, după caz, încadrarea/necadrarea proiectului investiției publice/private în lista proiectelor supuse evaluării impactului asupra mediului.

În aplicarea prevederilor Directivei Consiliului 85/337/CEE, procedura de emitere a acordului de mediu se desfășoară după emiterea certificatului de urbanism, anterior depunerii documentației pentru autorizarea executării lucrărilor de construcții la autoritatea administrației publice competente.

În vederea satisfacerii cerințelor cu privire la procedura de emitere a acordului de mediu, autoritatea competentă pentru protecția mediului stabilește mecanismul asigurării consultării publice, centralizării opțiunilor publicului și al formulării unui punct de vedere oficial cu privire la realizarea investiției în acord cu rezultatele consultării publice.

În aceste condiții:

După primirea prezentului certificat de urbanism, titularul are obligația de a se prezenta la autoritatea competentă pentru protecția mediului în vederea evaluării inițiale a investiției și stabilirii demarării procedurii de evaluare a impactului asupra mediului. În urma evaluării inițiale a notificării privind intenția de realizare a proiectului se va emite punctul de vedere al autorității competente pentru protecția mediului.

În situația în care autoritatea competentă pentru protecția mediului stabilește necesitatea evaluării impactului asupra mediului și/sau a evaluării adecvate, solicitantul are obligația de a notifica acest fapt autorității administrației publice competente cu privire la menținerea cererii pentru autorizarea executării lucrărilor de construcții.

În situația în care, după emiterea certificatului de urbanism ori pe parcursul derulării procedurii de evaluare a impactului asupra mediului, solicitantul renunță la intenția de realizare a investiției, acesta are obligația de a notifica acest fapt autorității administrației publice competente.

5. CEREREA DE EMITERE A AUTORIZAȚIEI DE CONSTRUIRE/DESFINȚARE va fi însoțită de următoarele documente:

- a) Certificatul de urbanism (copie);
b) Dovada titlului asupra imobilului, teren și/sau construcții, sau, după caz, extrasul de plan cadastral actualizat la zi și extrasul de carte funciară de informare actualizat la zi, în cazul în care legea nu dispune altfel (copie legalizată);
c) Documentația tehnică - D.T., după caz (2 exemplare originale):

D.T.A.C.

D.T.O.E.

D.T.A.D.

d) avizele și acordurile de amplasament stabilite prin certificatul de urbanism: -

d.1) avize și acorduri privind utilitățile urbane și infrastructura (copie):

alimentare cu apă

gaze naturale

Alte avize/acorduri:

Acordul autentificat al tuturor persoanelor fizice sau juridice afectate de lucrări

canalizare

telefonizare

alimentare cu energie electrică

salubritate

alimentare cu energie termică

transport urban

d.2) avize și acorduri privind:

securitatea la incendiu

protecția civilă

sănătatea populației

d.3) avize/acorduri specifice ale administrației publice centrale și/sau ale serviciilor descentralizate ale acestora (copie): -

d.4) studii de specialitate (1 exemplar original): Plan de situație bazat pe ridicare topografică- vizat OCPI; Documentația tehnică întocmită conform Legii nr. 50/1991 republicată, cu modificările și completările ulterioare; pentru imobilele nefinansate în evidențele de cadastru și publicitate imobiliară se prezintă planul de încadrare în zonă la una din scările 1:10.000, 1:5.000, 1:1.000, 1:500, după caz, eliberat la cerere, de către OCPI.

e) punctul de vedere/actul administrativ al autorității competente pentru protecția mediului (copie)

f) *** Eliminată

g) Documentele de plată ale următoarelor taxe (copie): -

PRIMAR,
VEREȘ VASILE

SECRETAR GENERAL,
PĂCURAR BIANCA - EMILIA

Pers. responsabilă cu probleme de
urbanism,
SĂMĂRTEAN DANIELA

Achitat taxa de _____ lei conform chitanței nr. _____ din _____
Prezentul certificat de urbanism a fost transmis solicitantului direct/prin poștă la data de _____

În conformitate cu prevederile Legii nr.50/1991 privind autorizarea executării lucrărilor de construcții, republicată, cu modificările și completările ulterioare,

se prelungeste valabilitatea

Certificatului de urbanism nr. _____ din _____

de la data de _____ până la data de _____

După această dată, o nouă prelungire a valabilității nu este posibilă, solicitantul urmând să obțină, în condițiile legii, un alt certificat de urbanism.

PRIMAR,
VEREȘ VASILE


SECRETAR GENERAL,
PĂCURAR BIANCA - EMILIA

Pers. responsabilă cu probleme de
urbanism,
SĂMĂRTEAN DANIELA

Data prelungirii valabilității : _____
Achitat taxa de : _____ lei, conform Chitanței nr. _____ din _____
Transmis solicitantului la data de _____ direct/prin poștă

INVOKER TRANS IT

Prin împuternicit GAUSS S.R.L.



Către,

Primăria Comunei Craiești,
Localitatea Nima Milășelului, județul Mureș

craiesti@cjmures.ro

Subscrisa Gauss S.R.L., persoană juridică română, cu sediul în Timișoara, str. Calea Martirilor 1989 nr. 1-3-5, jud. Timiș, împuternicită de INES GROUP S.A. pentru proiectul „ASIGURAREA ACCESULUI LA INTERNET BROADBAND ÎN JUDEȚELE MUREȘ, HARGHITA, SUCEAVA ȘI BOTOȘANI”, re adresăm instituției dumneavoastră, pentru a vă solicita:

Un teren cu suprafața **de 1 metru pătrat** pe domeniul public al comunei Craiești, localitatea Nima Milășelului, în vederea exploatării pe o durată de 10 de ani, pentru operarea, întreținerea și exploatarea unui Punct Local de Acces în Bandă Largă (PLABL) pentru echipamente și alimentarea cu energie electrică (incluzând elementele de susținere a acestora etc.).

Punctul de Acces constă în instalarea unui stâlp de susținere pe care vor fi instalate echipamentele pasive și active care vor asigura legătura de backhaul. Acesta va fi conectat la rețeaua națională de alimentare cu energie electrică și va fi echipat cu sisteme de alimentare, ventilație și securitate. De asemenea se va realiza o priză de împământare pentru protecția persoanelor, cât și a echipamentelor. Punctul de Acces în Bandă Largă nu emite radiații.


Anexat prezentei se regăsește:

1. Planul cu poziționarea propusă pentru amplasarea echipamentului (Parte componentă a documentației depusă pentru emiterea Certificatului de urbanism);
2. Specificații tehnice PLABL.

Apreciind în mod deosebit relația interinstituțională pe care o avem cu dumneavoastră, vă rămânem la dispoziție pentru orice alte informații și documente suplimentare, care se pot solicita de la Hodiș Letiția Zoia la nr. de telefon 0740 818 972 sau pe e-mail la adresa coralia.stremtan@gauss.ro.

Cu o deosebită considerație,

Ing. Coralia Stremtan





Strategia „Deceniul Digital al Europei” 2030

– Finanțat prin Planul Național de Redresare și Reziliență (P.N.R.R) –

PROIECT:

„REALIZAREA UNUI BRANȘAMENT NOU PENTRU RACORDAREA LA REȚEAUA DE ENERGIE ELECTRICĂ EXISTENTĂ A PUNCTULUI LOCAL DE ACCES ÎN BANDĂ LARGĂ DIN LOCALITATEA NIMA MILĂȘELULUI, UAT CRĂIEȘTI, JUDEȚUL MUREȘ”

DIN CADRUL PROIECTULUI „ASIGURAREA ACCESULUI LA INTERNET BROADBAND ÎN JUDEȚELE MUREȘ, HARGHITA, SUCEAVA ȘI BOTOȘANI”

U.A.T. CRĂIEȘTI, LOCALITATEA NIMA MILĂȘELULUI

BORDEROUL DOCUMENTAȚIEI

PĂRȚI SCRISE			
FOAIE DE CAPĂT	A4		
BORDEROU	A4		
LISTA DE SEMNĂTURI	A4		
REFERAT VERIFICATOR	A4		
MEMORIU TEHNIC	A4		
LISTA DE CANTITĂȚI	A4		
DEVIZ	A4		
PĂRȚI DESENATE			
PLAN DE ÎNCADRARE ÎN ZONĂ	A3		
PLAN DE SITUAȚIE PRIVIND AMPLASAREA OBIECTIVELOR INVESTIȚIEI	A0/A3		

MEMORIU TEHNIC

DATE GENERALE

1. DENUMIRE OBIECTIV DE INVESTIȚIE

**„REALIZAREA UNUI BRANȘAMENT NOU PENTRU RACORDAREA LA REȚEAUA DE ENERGIE ELECTRICĂ EXISTENTĂ A PUNCTULUI LOCAL DE ACCES ÎN BANDĂ LARGĂ DIN LOCALITATEA NIMA MILĂȘELULUI, UAT CRĂIEȘTI, JUDEȚUL MUREȘ”
DIN CADRUL PROIECTULUI „ASIGURAREA ACCESULUI LA INTERNET BROADBAND
ÎN
JUDEȚELE MUREȘ, HARGHITA, SUCEAVA ȘI BOTOȘANI”**

2. BENEFICIAR

S.C. INVOKER TRANS IT S.R.L.

Sat Ploieștiori, Comuna Blejoi, Nr. 846A, Lot 13A, camera nr. 1, Etaj P, județ Prahova

3. PROIECTANT

S.C. GAUSS S.R.L.

Localitatea Timișoara, județul Timiș, str. Calea Martirilor 1989 Nr. 1-3-5, corp D
CUI- RO 3044753, Registru Comerțului J35/5004/1992

4. AMPLASAMENT

Teritoriul administrativ al comunei CRĂIEȘTI, intravilan
Localitatea NIMA MILĂȘELULUI
Județul MUREȘ

5. NECESITATEA ȘI OPORTUNITATEA INVESTIȚIEI

Obiectivul general al proiectului vizează eliminarea discrepanțelor ce urmărește dezvoltarea economică și socială inegală între zonele urbane și rurale din punct de vedere al accesului la infrastructura de comunicații modernă și de access de mare viteză. Localitățile rurale rămân izolate din punct de vedere digital, făcând parte din categoria „zone albe”, împiedicând dezvoltarea economică, educațională și socială a comunităților locale.

Pentru a depăși aceste provocări și a stimula dezvoltarea regiunii, introducerea Internetului de mare viteză în zonele albe din JUDEȚUL MUREȘ, este esențială. O astfel de investiție ar reduce decalajul digital, ar sprijini educația și serviciile medicale la distanță și ar stimula antreprenoriatul local. De asemenea, ar facilita atragerea de investiții și crearea de noi locuri de muncă, contribuind la dezvoltarea durabilă și incluziunea socială în aceste comunități.

Scopul proiectului este dezvoltarea infrastructurii de Internet în bandă largă, în zonele albe din JUDEȚUL MUREȘ.

Proiectul contribuie la atingerea obiectivelor de conectivitate digitală stabilite la nivel național, având potențialul de a îmbunătăți semnificativ accesul la internet de mare viteză în regiune, facilitând integrarea acestor zone în economia digitală și îmbunătățind calitatea vieții locuitorilor.

Scopul principal al proiectului este asigurarea unui punct de acces Internet pentru fiecare gospodărie din localitățile țintă vizate. Punctul de acces (rețeaua de acces) va fi asigurat prin instalarea unui echipament pasiv care va permite ulterior racordarea gospodăriei la rețeaua de servicii date/voce/video/Internet prin rețea cablată și terminal specific. Circuite de fibră optică vor fi colectate, preluate și procesate local în Punctul Local de Acces Buclă Locală (PLABL). Acesta este echipat cu echipamente și module de fibră optică pentru preluarea abonaților racordați la rețeaua de acces prin fibră optică. Datorită caracteristicilor tehnologice referitoare la distanța de transmisie în rețeaua de acces pe fibra optică se impune ca Punctul Local de Acces în Bandă Largă (PLABL) să fie amplasat în UAT aferente localităților vizate. Punctul Local de Acces la Bucla Locală este conectat la Internet prin intermediul unei conexiuni radio. De asemenea, PLABL se conectează la rețeaua de alimentare cu energie electrică. Infrastructura de broadband din localitățile din proiect este formată din următoarele componente:

Rețea acces (“last mile”)

Rețeaua de acces va fi formată din cabluri de fibra optică instalate fie în traseu subteran în tuburi de HDPE echipată cu camere de vizitare, fie pe traseu aerian pe suport din stâlpi de beton existenți sau noi.

Soluția de fibră în canalizație subterană nouă constă într-o rețea de cabluri optice instalate în traseu subteran în monotub/tubetă, de-a lungul traseului fiind instalate din loc în loc camera de vizitare.

Lucrările de săpare vor fi executate în șanț deschis sau foraj, de-a lungul drumului, în pământ, trotuare, pavele sau îmbrăcăminte asfaltică în funcție de topologia specifică a zonei.

Șantul se va executa la o adâncime între 40 și 120 cm și va avea o lățime între 20 și 40 cm. În șant se va instala un monotub/tubeta. Monotubul/tubeta se va jonționa din loc în loc cu accesorii specifice recomandate de producătorul acestuia. După pozarea monotubului, se va așterne un strat de nisip peste acestea. Peste acest strat se va poziționa de-a lungul șantului o bandă avertizoare, după care se va astupa șantul cu pământul rămas în straturi succesive. După umplerea completă a șantului se va aduce terenul în starea inițială (pavele, îmbrăcăminte asfaltică, etc.)

De-a lungul traseului se vor instala din loc în loc camere de vizitare (camerete) la o distanță convenabilă una de alta. Cameretele au rolul de a facilita instalarea cablului de fibra optică, adăpostirea cutiilor de jonțiuine și a rezervelor de cablu de fibra optică, și efectuarea activităților de mentenanță ale rețelei de fibră. Două camerete succesive delimitează o secțiune, conform desenului de mai jos. La fiecare cameretă sa va instala un marker (ball marker) pentru a permite identificarea ulterioară a traseului de fibră optică. Totodată, în fiecare cameretă se obținează capetele monotubului cu spumă poliuretanică. În camerele de tragere vor fi prevăzute rezerve de cablu pentru mentenanța ulterioară a rețelei.

Soluția de fibră optică instalată pe suport aerian existent sau nou constă în realizarea unei rețele de fibra optică aeriană utilizând ca suport stâlpi de beton armat sau stâlpi de beton comprimat existenți sau nou instalați. Cablul de fibra optica se instalează pe stâlp utilizând sisteme de întindere și suport din oțel inox sau oțel zincat termic având o durată de viață de minim 40 de ani. Cablurile de fibră optică folosite vor fi cabluri autopurtate cu capacitate între 12 și 96 de fibre optice.

La fiecare 500-600 de metri se vor instala cutii de distribuție a semnalului optic către gospodării de tip ODB/C (Optical Distribution Box). Acestea constau din unul sau două splittere pasive optice de tip PLC 1x8 montate într-o cutie de plastic care asigură protecția la praf și umiditate, cutie echipată cu adaptor SC/APC și presetupe pentru cablurile de fibră optică. ODB/C-urile vor fi instalate fie pe stâlp/zid pentru soluția de fibră optică aeriană fie în camerete pentru soluția de fibră îngropată. La soluția îngropată, din camerete vor fi instalate două tuburi HDPE care vor servi la instalarea cablurilor de fibră optică pentru conectarea utilizatorilor. Acestea vor fi fixate pe cel mai apropiat stâlp/gard/perete.

Din porturile de ieșire ale ODB/C-urilor se va face ulterior conectarea utilizatorilor la rețeaua construită. ODB/C-urile au fost poziționate în proiect pentru a putea asigura conectarea fiecărei case din localitatea respectivă la rețeaua de broadband Internet. Fiecare ODB are alocat

Strategia „Deceniul Digital al Europei” 2030

– Finanțat prin Planul Național de Redresare și Reziliență (P.N.R.R) –

un număr 10-20 de case în așa fel încât distanța dintre ODB/C și cea mai îndepărtată casă alocată acestuia să nu depășească 500 de metri. Conectarea cu fibra optică a caselor la porturile de ODB va fi făcută în faza de operare a rețelei și nu intră în scopul acestui proiect.

Punctul Local de Access în Bandă Largă (PLABL)

Punctul de Acces constă în instalarea unui stâlp de susținere pe care vor fi instalate echipamentele pasive și active care vor asigura legătura de backhaul.

Acesta va fi conectat la rețeaua națională de alimentare cu energie electrică și va fi echipat cu sisteme de alimentare, ventilație și securitate. De asemenea se va realiza o priză de împământare pentru protecția persoanelor, cât și a echipamentelor.

Această investiție se va realiza în următoarele localități din județul MUREȘ, după cum este prezentat și în tabelul de mai jos:

JUDEȚ	SIRUTA UAT	UAT	SIRUTA LOC	LOCALITATE
MS	114970	ACĂȚARI	114998	CORBEȘTI
MS	115076	ADĂMUȘ	115138	HEREPEA
MS	115076	ADĂMUȘ	115094	CHINCIUȘ
MS	116046	CHEȚANI	116073	CORDOȘ
MS	116046	CHEȚANI	116117	LINȚ
MS	116046	CHEȚANI	116064	COASTA GRINDULUI
MS	116046	CHEȚANI	116082	GIURGIȘ
MS	116224	COZMA	116242	FÂNAȚELE SOCOLULUI
MS	116224	COZMA	116260	VALEA SASULUI
MS	116340	CRĂIEȘTI	116377	MILĂȘEL
MS	116340	CRĂIEȘTI	116386	NIMA MILĂȘELULUI
MS	116723	FĂRĂGĂU	116741	FÂNAȚE
MS	116938	GĂNEȘTI	116974	SUB PĂDURE
MS	117426	HODAC	117444	ARȘIȚA
MS	117667	ICLANZEL	117694	CHISĂLIȚA
MS	117667	ICLANZEL	117738	GHIDAȘTEU

Strategia „Deceniul Digital al Europei” 2030
– Finanțat prin Planul Național de Redresare și Reziliență (P.N.R.R.) –

MS	117667	ICLANZEL	117765	TĂBLĂȘENI
MS	117667	ICLANZEL	117701	DUPĂ DEAL
MS	117667	ICLANZEL	117710	FÂNAȚE
MS	118370	MIHEȘU DE CÂMPIE	118441	ȘĂULIȚA
MS	118370	MIHEȘU DE CÂMPIE	118414	GROAPA RĂDĂII
MS	118370	MIHEȘU DE CÂMPIE	118450	ȘTEFANCA
MS	118370	MIHEȘU DE CÂMPIE	118405	CIRHAGĂU
MS	118370	MIHEȘU DE CÂMPIE	118423	MOGOAIA
MS	114514	MUNICIPIUL SIGHIȘOARA	114532	ANGOFA
MS	114514	MUNICIPIUL SIGHIȘOARA	114569	ȘOROMICLEA
MS	114710	ORAS LUDUS	114765	FUNDĂTURA
MS	118637	PAPIU ILARIAN	118682	URSOAIA
MS	118637	PAPIU ILARIAN	118664	MERIȘORU
MS	118637	PAPIU ILARIAN	118655	DOBRA
MS	118824	POGĂCEAUA	118842	BOLOGAIA
MS	118995	RACIU	119126	VALEA SEACĂ
MS	119386	SÂNGER	119439	PRIPOARE
MS	119661	SUPLAC	119714	VAIDACUȚA
MS	119974	VALEA LARGĂ	120003	MĂLĂEȘTI
MS	120254	VÂNĂTORI	120272	ARCHITA
MS	120370	ZĂU DE CÂMPIE	120423	CIRETEA
MS	120370	ZĂU DE CÂMPIE	120441	MALEA
MS	120370	ZĂU DE CÂMPIE	120469	TĂU
MS	120370	ZĂU DE CÂMPIE	120414	BUJOR-HODAIE
MS	120370	ZĂU DE CÂMPIE	120450	ȘTEFĂNEACA

6. DATE DE AMPLASAMENT

Zona de interes este situată în JUDEȚUL MUREȘ, U.A.T. CRĂIEȘTI, localitatea NIMA MILĂȘELULUI.

Strategia „Deceniul Digital al Europei” 2030

– Finanțat prin Planul Național de Redresare și Reziliență (P.N.R.R.) –

În ceea ce privește modul de instalare a cablurilor de fibră optică la nivelul acestui proiect soluția constructivă va fi una mixtă, respectiv combinație de fibră optică îngropată cu fibră optică instalată pe stâlpi existenți (aparținând, în general, distribuitorilor de energie electrică) și fibră optică instalată pe stâlpi nou construiți.

Poziția PLABL-ului este în centrul localității, pe un teren aparținând domeniului public.

Conform Normativului de Proiectare CR-1-1-4/2012 pentru încărcări din vânt, amplasamentul se încadrează în zona cu presiunea dinamică $q_b = 0,4$ kPa, având IMR = 50 ani.

Conform Normativului de Proiectare CR-1-1-3/2012 pentru încărcări din zăpadă, amplasamentul este în zona cu greutatea de referință $g_z = 1,5$ kN/m².

Conform normativului P100/1-2013, din punct de vedere seismic amplasamentul se încadrează în zona $T_c = 0,7$ sec. și $a_g = 0,1$ g.

Categoria de importanță a construcției este cea normală (C) conform prevederilor legii 10/95 și HG.766/97. După importanță, construcția se încadrează în clasa de Importanță IV, conform STAS 10100/78.

7. DATE TEHNICE ALE INVESTITIEI

Soluția implementată la nivelul localității este o soluție mixtă - care constă într-o combinație de fibră optică îngropată, fibră optică instalată pe stâlpi existenți (aparținând, în general, distribuitorilor de energie electrică) și fibră optică instalată pe stâlpi nou construiți.

DATE TRASEU

În localitatea Nima Milășelului se instalează un stâlp de telecomunicații denumit PLABL (Punct Local de Acces în Bandă Largă) pe domeniul public, în zona cu cea mai mare densitate de gospodării, care deservește ca punct de plecare al rețelei de telecomunicații de fibră optică. Întregul traseu este proiectat în zona domeniului public, fără a afecta proprietățile private. Acest traseu asigură acces la internet și televiziune pentru toate gospodăriile din localitate.

Lungimea totală a traseului de suport necesar instalării circuitului de fibră optică a fost proiectat astfel:

Tip de suport	Lungime (m)	Observații
Subteran proiectat	0	Traseu subteran nou proiectat
Subteran existent	0	Traseu subteran în canalizație existentă
Aerian existent	10	Traseu aerian pe stalpi EE
Aerian proiectat	0	Traseu aerian pe stalpi noi proiectati
PLABL		1 BUC
Total:	10	

8. IMPLICAȚII ASUPRA MEDIULUI ÎNCONJURĂTOR

Din cele expuse mai sus rezultă:

- a) Nu există surse de poluanți pentru apă
- b) Nu există surse de poluanți pentru aer
- c) Nu există surse de zgomot și vibrații
- d) Nu există surse de radiații
- e) Nu există surse de poluanți pentru sol și subsol
- f) Nu există aspecte de mediu care să afecteze populația, fauna, flora, solul, apa, aerul, factorii climatici, peisajul și interrelațiile între acești factori.

Nu vor fi deșeuri, substanțe toxice sau periculoase, folosite sau comercializate. Reziduurile și deșeurile rezultate în timpul execuției lucrărilor se vor colecta în locuri special amenajate și vor fi evacuate ritmic de întreprinderile executante, pentru evitarea poluării zonei. După terminarea lucrărilor, materialele și sculele folosite se adună și se transportă la sediul firmei constructoare, respectând condițiile autorizației de construcție. La alegerea amplasamentelor s-au respectat distanțele față de obiectivele și gospodăriile supra și subterane și alte obiective de interes public.

Materialele necesare realizării lucrării se vor depozita în locuri marcate, după terminarea lucrării, zonele ocupate se vor elibera. Accesul utilajelor în zonă se va face pe drumurile de acces din zonă. Lucrările proiectate nu au impact semnificativ asupra mediului.

9. NORME TEHNICE TELECOMUNICAȚII

- ST-1 PR “Specificație tehnică pentru cabluri de telecomunicații urbane”;
- ST-2 PR “Specificație tehnică pentru conectoare”;
- ST-3 PR “Specificație tehnică pentru reglete terminale utilizate în rețeaua de telecomunicații”;
- ST-4 PR “Specificație tehnică pentru cutii terminale”;
- ST-5 PR “Specificație tehnică pentru manșoane termoretractabile pentru cabluri de telecomunicații”;
- ST-6 PR “Specificație tehnică pentru manșoane universale utilizate pentru cabluri de telecomunicații”;
- ID-47/83 “Normativ departamental privind proiectarea și instalarea cablurilor de telecomunicații, în rețele publice urbane”;
- N.T.R. 910/79 “Protecția contra supratensiunilor și supracurenților în rețelele de telecomunicații”;
- N.T.R. 912-1979 “Rama și capac fonta pentru camere de tragere”;

Strategia „Deceniul Digital al Europei” 2030

– Finanțat prin Planul Național de Redresare și Reziliență (P.N.R.R.) –


- S.T.R. – M.T.Tc. 755-1988 “Reglete pentru camere de tragere”;
- S.T.R. – M.T.Tc. 713-1988 “Suportți de cablu pentru camere de tragere”;
- Detalii tip pentru rețele telefonice. Construcții și instalații de telecomunicații”. Vol I, II, III – ediția 1983.
- ST-1-7 “Cabluri cu fibre optice” Ediția februarie 2000
- ST-8”Teavă din polietilena înaltă densitate HDPE” - Ediția Martie 2000

10. NORME DE SĂNĂTATE ȘI SECURITATE ÎN MUNCĂ

Respectarea normelor de securitate și sănătate în muncă pe toată perioada execuției lucrărilor prezintă o obligație a cărei îndeplinire revine în exclusivitate Antreprenorului, în funcție de echipamentele și tehnologiile adoptate.

Fără a putea fi considerată completă, lista informativă a normelor care trebuie respectate este prezentată în continuare:

- Legea 10/1995 privind calitatea în construcții cu modificările și completările ulterioare;
- Legea 319/2006 cu privire la S.S.M. publicată în Monitorul Oficial, Partea I, nr. 646/26.07.2006 cu modificările și completările ulterioare;
- HG 1425/2006 pentru aprobarea Normelor Metodologice de aplicare a prevederilor Legii Securității și Sănătății în Munca nr. 319/06 cu modificările și completările ulterioare;
- HG 1242 /2011 Modificarea Normelor Metodologice de aplicare a prevederilor Legii SSM nr. 319/2006
- HG 971/06 – Cerințe minime pentru Semnalizarea de Securitate și/sau Sănătate la locul de muncă;
- HG 1091/06 – Cerințe minime de S.S.M. pentru locul de muncă;
- HG 1048/06 - Cerințe minime de S.S.M. pentru utilizarea de către lucrători a echipamentelor individuale de protecție a locului de munca;
- HG 1051/06 - Cerințe minime de S.S.M. pentru manipularea manuală a maselor care prezintă riscuri pentru lucrători în special afecțiuni dorsolombare;
- H.G. nr. 1136 / 2006 privind cerințele minime de securitate și sănătate referitoare la expunerea lucrătorilor la riscuri generate de câmpuri electromagnetice;
- HG 300/06 – Hotărâre privind cerințele minime de S.S.M. pentru șantiere temporare sau mobile;
- HG 355/07 – Hotărâre privind supravegherea sănătății lucrătorilor modificată și completată cu HG 1169 /2011 –Hotărâre pentru modificarea și completarea HG 355/2007 privind supravegherea sănătății lucrătorilor;
- HG 439/06 – Riscuri generate de zgomot;
- HG 1146/06 - Cerințe minime de S.S.M. pentru utilizarea echipamentelor de muncă;



Strategia „Deceniul Digital al Europei” 2030


– Finanțat prin Planul Național de Redresare și Reziliență (P.N.R.R) –

- H.G. nr. 115 / 2004 privind stabilirea cerințelor esențiale de securitate ale echipamentelor individuale de protecție și a condițiilor pentru introducerea lor pe piață; cu modificările și completările ulterioare;
- HG nr. 1028/2006 – privind cerințele minime de securitate și sănătate în muncă referitoare la utilizarea echipamentelor cu ecran de vizualizare, publicată în Monitorul Oficial al României nr. 710 din 18 august 2006;
- Instrucțiuni proprii întocmite în conformitate cu legislația în vigoare, specifice fiecărui loc de muncă/post de lucru (ex. I.P. pentru utilizarea echipamentelor acționate electric, I.P. împotriva pericolului de electrocutare, I.P. manipulare și transport mase, I.P. privind lucrul la înălțime, I.P. privind transportul, depozitarea și utilizarea oxigenului și acetilenei, I.P. privind distribuția apei, etc.).

11. MĂSURI DE PROTECȚIE ȘI APĂRARE ÎMPOTRIVA INCENDIILOR ȘI SITUAȚIILOR DE URGENȚĂ

La execuția lucrărilor se vor respecta cu strictețe:

- Legea nr. 307/2006 privind apărarea împotriva incendiilor; cu modificările și completările ulterioare;
- Ordin nr. 163/2007 privind Normele generale de apărare împotriva incendiilor;
- Legea nr. 481 din 8 noiembrie 2004 privind protecția civilă, modificată și completată de legea 212 din 2006;
- Hotărâre de Guvern nr. 642 din 29 iunie 2005 pentru aprobarea Criteriilor de clasificare a unităților administrativ – teritoriale, instituțiilor publice și operatorilor economici din punct de vedere al protecției civile;
- Hotărâre de Guvern nr. 501 din 1 iunie 2005 pentru aprobarea Criteriilor privind asigurarea mijloacelor de protecție individuală a cetățenilor;
- Hotărâre de Guvern nr. 2288 din 9 decembrie 2004 pentru aprobarea repartizării principalelor funcții de sprijin pe care le asigură ministerele, celelalte organe centrale și organizațiile nonguvernamentale privind prevenirea și gestionarea situațiilor de urgență;
- ORDONANTA nr. 2 din 12 iulie 2010 privind regimul contravențiilor;
- Ordin 1995/1160 din 18.11.2005 (MIRA., M. Transporturilor) pentru aprobarea Regulamentului privind prevenirea și gestionarea situațiilor de urgență specifice riscului la cutremure și/sau alunecări de teren;
- Ordin nr. 1184 din 6 februarie 2006 pentru aprobarea Normelor privind organizarea și asigurarea activității de evacuare în situații de urgență;
- OUG nr. 195/2002 privind circulația pe drumurile publice actualizată prin OUG nr.63/2006;
- Ordin nr.1084 din 22 decembrie 2003 privind aprobarea procedurilor de notificare a activităților care prezintă pericole de producere a accidentelor majore în care sunt implicate substanțe periculoase și respectiv a accidentelor majore produse;



Strategia „Deceniul Digital al Europei” 2030

– Finanțat prin Planul Național de Redresare și Reziliență (P.N.R.R.) –

- Ordin nr.638/420 din 12 mai 2005 pentru aprobarea Regulamentului privind gestionarea situațiilor de urgență generate de inundații, fenomene meteorologice periculoase, accidente la construcții hidrotehnice și poluări accidentale;
- OMAI nr. 712 din 23 iunie 2005 pentru aprobarea Dispozițiilor generale privind instruirea salariaților în domeniul situațiilor de urgență modificat de OMAI 786 din 02.09.2005 MO 844 din 19.09.2005;
- HGR nr. 1492 din 9 septembrie 2004 privind principiile de organizare, funcționarea și atribuțiile serviciilor de urgență profesioniste;
- Legea nr. 15 din 28.02.2005 pentru aprobarea Ordonanței de urgență a Guvernului nr. 21/2004 privind Sistemul Național de Management al Situațiilor de Urgență;
- OMAI 1259/10.04.2006 privind organizarea activității de înștiințare, alarmare, avertizare, prealarmare în situații de protecție civilă;
- ORDIN nr. 158 din 22 februarie 2007 pentru aprobarea Criteriilor de performanță privind constituirea, încadrarea și dotarea serviciilor private pentru situații de urgență;
- Ordin nr. 210/2007 – pentru aprobarea Metodologiei privind identificarea, evaluarea și controlul riscurilor de incendiu, publicat în Monitorul Oficial nr. 360 din 28 mai 2007, cu modificările și completările ulterioare;
- ORDIN nr. 80/2009 pentru aprobarea Normelor metodologice de avizare și autorizare privind securitatea la incendiu și protecția civilă;
- HG nr. 955/2010 privind aplicarea prevederilor legii SSM 319/2006;
- Instrucțiunile proprii de prevenire și protecție în situații de urgență elaborate în cadrul societății;
- Instrucțiuni proprii privind acordarea primului ajutor la locul accidentului.
 - Ordin 3/2011 pentru aprobarea Normelor metodologice de avizare și autorizare privind securitatea la incendiu și protecția civilă publicat în Monitorul Oficial 36/2011 din 14 Ianuarie 2011.
- OMI 163/2007 –NORME GENERALE DE PREVENIRE ȘI STINGERE A INCENDIILOR

Data: Iunie 2025

INTOCMIT:
IOSUB Cristian
S.C. GAUSS S.R.L.





ROMÂNIA
JUDEȚUL MUREȘ
COMUNA CRĂIEȘTI
CONSILIUL LOCAL CRĂIEȘTI
Comuna Crăiești, localitatea Crăiești, nr. 122/A
Județul Mureș, cod poștal 547.180
Telefon/fax: 0265 -427.637; craiesti@cjmures.ro



Nr. înregistrare: 2079/30.09.2025

Către:

Domnul Sălăgean Constantin

Adresa: ~

Urmare a cererii dumneavoastră înregistrată cu numărul 2079/15.09.2025, prin care ați solicitat scutirea de la plata impozitelor locale în baza Decretului-Lege nr. 118/1990, vă comunicăm faptul că aceasta a fost discutată în ședința ordinară a Consiliului Local Crăiești din data de 30.09.2025 și vă aducem la cunoștință următoarele:

Persoanele care se încadrează în prevederile Decretului-Lege nr. 118/1990, beneficiază, conform Codului fiscal, de următoarele scutiri:

"Art. 456, alin. (1) lit. s) *clădirea folosită ca domiciliu aflată în proprietatea sau coproprietatea persoanelor prevăzute la art. 1 și art. 5 alin. (1) - (8) din Decretul-lege nr. 118/1990.*

"Art. 464 alin. (1) lit. s) *terenul aferent clădirii de domiciliu aflat în proprietatea sau coproprietatea persoanelor prevăzute la art. 1 și art. 5 alin. (1) - (8) din Decretul-lege nr. 118/1990.*

Având în vedere cele expuse mai sus și ținând cont de faptul că pe raza UAT Crăiești dețineți doar teren extravilan, vă aducem la cunoștință faptul că nu puteți beneficia de scutire de la plata impozitelor locale pentru aceste terenul situat în extravilanul localității.

Cu respect,

Președinte ședință,
Cătinăan/Liana - Eunițe

Secretar General,
Păcurar Bianca - Emilia

Către,

COMUNA CRAIESTI		
Nr. INTRARE	Nr.	2029
Nr. IESIRE		
Ziua 15	Luna 09	Anul 2025

PRIMĂRIA COMUNEI CRAIESTI, JUD. MURES
CONSILIUL LOCAL

Subsemnatul Salagean Constantin, domiciliat in localitatea Santana de Mures, str. Paraului, nr. 566, in calitate de mostenitor dupa defunctul SELEGEAN ALEXANDRU, proprietar al terenurilor situate in localitatea Milasel comuna Craiesti prin prezenta solicit scutirea de la plata impozitelor locale, in baza Decret Lege nr.118/1990 art.456 alin 1. Precizez faptul ca numitul Selegean Alexandru, tatal meu, a fost veteran de razboi si prizonier de razboi, pentru care anexez actele doveditoare.
Va multumesc.

DATA

15-09-2025

SEMNATURA



MINISTERUL MUNCII
ȘI SOLIDARITĂȚII SOCIALE

Agencia Națională pentru Plăți și Inspecție Socială
Agencia Județeană pentru Plăți și Inspecție Socială Mureș

Decizia nr. 10715/25.05.2022
privind admiterea cererii de acordare a
drepturilor prevăzute de Decretul - Lege nr. 118/1990 republicat, cu modificările ulterioare

Directorul executiv al Agenției Județene pentru Plăți și Inspecție Socială -Mureș, numit în funcție prin Decizia Directorului general al ANPIS nr. 247/12.07.2017,

Având în vedere:

- Decretul - Lege nr. 118/1990 privind acordarea unor drepturi persoanelor persecutate din motive politice de dictatura instaurată cu începere de la 6 martie 1945, precum și celor deportate în străinătate ori constituite în prizonieri, republicat, cu modificările și completările ulterioare;
- Legea nr. 232/5 noiembrie 2020 pentru modificarea și completarea Decretului-lege nr. 118/1990 privind acordarea unor drepturi persoanelor persecutate din motive politice de dictatura instaurată cu începere de la 6 martie 1945, precum și celor deportate în străinătate ori constituite în prizonieri,

Luând în considerare:

- ✓ Cererea d-nului/d-nei Salagean Constantin, domiciliat(ă) în Sat Sântana

✓ Cererea de ședință încheiat la data de 25.05.2022, de către Comisia pentru aplicarea Decretul-Lege nr. 118/1990 cu modificările și completările ulterioare, înființată prin Decizia directorului executiv al AJPIS Mureș, nr. 89/11.11.2020 modificată prin Decizia nr. 11/07.03.2022, prin care se propune admiterea cererii domnului/doamnei Salagean Constantin, de stabilire a calitatii de beneficiar al drepturilor prevăzute de art. 5 alin. (7) și al indemnizației cuvenite, în calitate de fiu/fiică a lui Selegean T. Alexandru, decedat(ă) la data 20.03.1996, în baza documentelor depuse de petent pentru justificarea calitatii de beneficiar al drepturilor în condițiile prevăzute de art. 5 alin. (7) din Decretul-Lege nr. 118/1990 cu modificările și completările ulterioare,

În temeiul:

- O.U.G. nr. 113/2011 privind organizarea și funcționarea Agenției Naționale pentru Plăți și Inspecție Socială, cu modificările și completările ulterioare;
- H.G. nr. 151/2012 privind aprobarea Statutului propriu de organizare și funcționare al Agenției Naționale pentru Plăți și Inspecție Socială, cu modificările și completările ulterioare;
- Regulamentului de Organizare și Funcționare al AJPIS Mureș;
- Dispozițiilor art. 13 alin. 5, art. 5 alin. (7), art. 8, art. 13 alin. (8) din Decretul - Lege nr. 118/1990, republicat;

DECIDE

Art.1 Admite cererea d-nului/d-nei Sal...
(...)

... 01.09.2021 se stabilește solicitantului o indemnizație lunară, reprezentând 50% din 700 lei pentru fiecare an al persecuției politice, în care parintele său decedat în calitate de titular al persecuției prevăzute la art.1(2) lit.b s-a aflat - a fost constituit în prizonier de către partea sovietică după data de 23 august 1944 ori, fiind constituită ca atare, înainte de această dată, a fost reținută în captivitate după încheierea armistițiului, în perioada cuprinsă între 24.08.1944 - 10.09.1945.

Art.3 - Indemnizația lunară cuvenită se acordă începând cu data de întâi a lunii următoare depunerii cererii, se calculează și se plătește de Casa Județeană de Pensii Mureș.

Art.4 - Titularul deciziei se va adresa organelor competente să facă aplicarea art. 8 din Decretul-
Lege nr.118/1990 republicat.

Art.5 - În termen de maximum 10 zile de la soluționarea cererii, AJPIS Mureș va comunica Casa
Județene de Pensii, o copie a cererii de acordare a drepturilor însoțită de un exemplar original al
prezentei decizii de stabilire a calității de beneficiar și a indemnizației lunare.

Art.6 Împotriva prezentei decizii persoana interesată poate face contestație la secția de contencios
administrativ și fiscal a Tribunalului Mureș, în termen de 30 de zile de la data comunicării hotărârii,
potrivit Legii contenciosului administrativ nr. 554/2004, cu modificările și completările ulterioare.


Art.7 Prezenta decizie a fost întocmită în 3 exemplare originale, unul pentru Agenția pentru Plăți și
Inspecție Socială Mureș, un exemplar pentru Casa Județeană de Pensii Mureș și un exemplar pentru
beneficiar.


Director executiv,
Răduț Vidrei Cristian

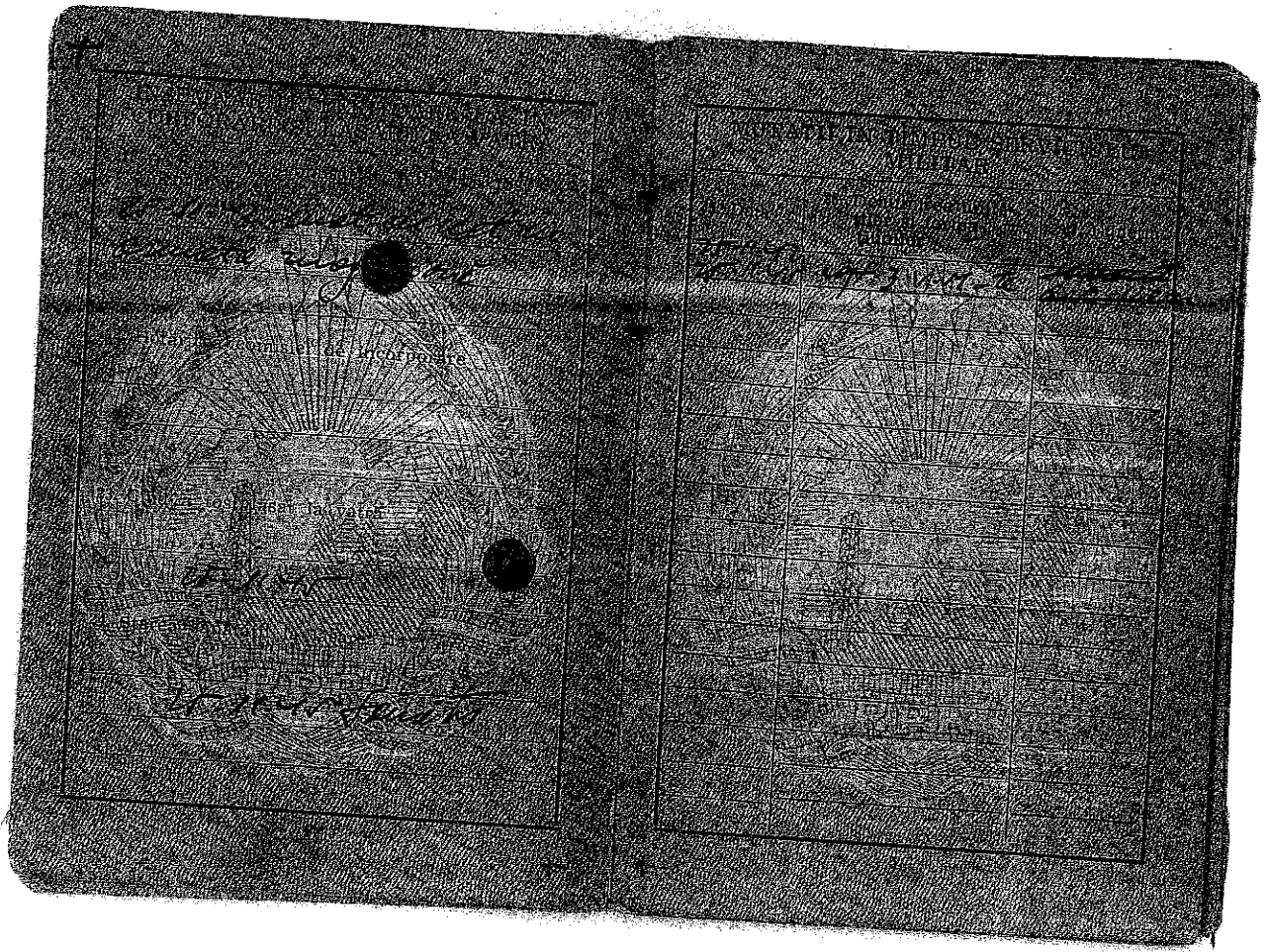
Vizat pentru legalitate,
Consilier juridic,
Suba-Katona Klara

* Pe baza acestei decizii trebuie să solicitați drepturile banesti de la Casa Județeană de Pensii unde urmează să prezentați în original și
copie xerox următoarele acte: cerere, prezenta decizie, buletin de identitate, certificat de naștere, extras de cont și după caz: certificat de
casatorie, certificat de deces, cupon pensie, certificat de viață.

str. Iuliu Maniu, nr.2, Oraș Târgu Mureș, Județ Mureș
Tel.:0265265600; Fax:0265264484
Ajpis.mures@mmnaps.ro
www.mmanpis.ro









COMISIA JUDEȚEANĂ PENTRU STABILIREA DREPTULUI DE PROPRIETATE ASUPRA TERENURILOR

JUDEȚUL MUREȘ
NR. 38792

CODUL 261116340

TITLU DE PROPRIETATE

Comisia județeană pentru stabilirea dreptului de proprietate asupra terenurilor, pe baza propunerii Comisiei comunale, orășenești, municipale și a prevederilor Legii nr. 18/1991 a Fondului Funciar,

DECLARĂ

Cetățeanul (a) SĂLĂGEAN T. ALEXANDRU
(moștenitorii defunctului) (ei)

din satul _____ comuna, orașul, municipiul Sîntana de Mureș nr. 454
județul Mureș _____ primește în proprietate o suprafață totală
de 3 ha 200 mp., din care:

- prin reconstituirea dreptului de proprietate 3 ha, 200 mp.
- prin constituirea dreptului de proprietate _____ ha, _____ mp.,

situată pe teritoriul satului Milășel comunei, orașului, municipiului
Crăiești structurată și amplasată conform celor de pe verso.

Proprietarul va exercita asupra celor de mai sus, toate drepturile și obligațiile ce decurg din lege.

PREFECT

[Signature]

SECRETAR

[Signature]

DIRECTIA GENERALĂ
PENTRU
AGRICULTURĂ ȘI ALIMENTAȚIE
DIRECTOR GENERAL

OFICIUL DE CADASTRU
ȘI
ORGANIZAREA TERITORIULUI



DATA 19 iunie 2000

SUPRAFAȚA PRIMITĂ ÎN PROPRIETATE


A. SUPRAFAȚA PRIMITĂ ÎN EXTRAVILAN

NR. CRT.	CATEGORIA DE FOLOSINȚĂ	NR. TOPOGRAFIC		SUPRAFAȚĂ		VECINĂȚĂȚI		
		TARLA (SOLA)	PARCELĂ	Ha	mp	NORD	EST	SUD
1	ARABIL	7	551/3	0	2900	Covaci A.	Covaci D-tru	DE
		7	615/1	0	5800	Samărtean	S. Sebezan	Alex. Pîrîu
		16	1319/27	0	2900	Covaci Alex	DE	DE
		18	1440/32	1	2800	Rezervă	Covaci M.	Com. Rîciu
		18	1440/45	0	2900	Gorea R.	Casoni P.	DE
2	VII							
3	LIVEZI							
4	PĂȘUNI	7	548/17	0	2900	Gorea D-tru	Covaci I.	Suci R. E
5	FÎNEȚE							
6	PĂDURI							
7	ALTE TERENURI NEAGRICOLE							
TOTAL				3	200			

B. SUPRAFAȚA PRIMITĂ ÎN INTRAVILAN

NR. CRT.	CATEGORIA DE FOLOSINȚĂ	NR. TOPOGRAFIC		SUPRAFAȚĂ		VECINĂȚĂȚI		
		TARLA (SOLA)	PARCELĂ	Ha	mp	NORD	EST	SUD
1	ARABIL							
2	VII							
3	LIVEZI							
4	PĂȘUNI							
5	FÎNEȚE							
6	CURȚI, CONSTRUCȚII							
7	ALTE TERENURI							
TOTAL								

TOTAL GENERAL (A+B) 3 Ha 200 mp
 din care:
 ARABIL 2 Ha 7300 mp
 VII Ha mp
 LIVEZI Ha mp
 PĂȘUNI 0 Ha 2900 mp
 FÎNEȚE Ha mp
 PĂDURI Ha mp
 CURȚI, CONSTRUCȚII Ha mp
 ALTE TERENURI Ha mp



ROMÂNIA
JUDEȚUL MUREȘ
COMUNA CRĂIEȘTI
CONSILIUL LOCAL CRĂIEȘTI
*Comuna Crăiești, localitatea Crăiești, nr. 122/A
Județul Mureș, cod poștal 547.180
Telefon/fax: 0265 -427.637; craiesti@cjmures.ro*



Nr. înregistrare: **2115/30.09.2025**

Către:
Postul de Poliție Crăiești

Urmare a adresei dumneavoastră înregistrată cu numărul 454232/17.09.2025, vă comunicăm faptul că aceasta a fost discutată în cadrul ședinței ordinare a Consiliului Local Crăiești din data de 30.09.2025, iar membrii consiliului nu au pretenții de natură penală sau civilă de la numitul Covaciu Vasile – Iulian.

Cu respect,

Președinte ședință,
Cătinean Liăna - Bunice



Secretar General,
Păcurar Bianca – Emilia

ROMANIA
MINISTERUL AFACERILOR INTERNE
INSPECTORATUL GENERAL AL POLIȚIEI ROMÂNE



INSPECTORATUL DE POLIȚIE JUDEȚEAN MUREȘ
SECȚIA DE POLIȚIE RURALĂ NR. 9 BREAZA
POSTUL DE POLIȚIE CRĂIEȘTI

Nr.: 454232
Data 17.09.2025
Nr. ex. 112

COMUNA CRĂIEȘTI	
Nr. INTRARE	Nr. 115
Nr. IESIRE	
Ziua 19	Luna 09
Anul 2025	

Către,

PRIMĂRIA COMUNEI CRĂIEȘTI, JUDEȚ MUREȘ

Având în vedere dosarul penal cu numărul unic 843/P/2025, prin care numiții Savu Ioan și Savu Lenuța reclamă pe numitul Covaciu Vasile Iulian că la data de 29.05.2025, în jurul orelor 14:00, numitul Covaciu Vasile Iulian a distrus prin udare excesivă florile aflate pe spațial public din fața imobilului cu numărul administrativ 56/B ce aparține familiei Savu.


Rog să ne comunicați dacă doriți să depuneți plângere penală împotriva numitului Covaciu Vasile Iulian pentru fapta de distrugere, prin aceea că a udat excesiv florile de pe domeniul public și dacă aveți pretenții de natură penală sau civilă de la acesta pentru fapta descrisă anterior.

ȘEFUL POSTULUI DE POLIȚIE CRĂIEȘTI

Agent principal de poliție

MOLDOVAN ROMEO

CONFIDENTIAL! Date cu caracter personal prelucrate în conformitate cu prevederile Regulamentului (UE)2016/679 privind protecția persoanelor fizice ce privește prelucrarea datelor cu caracter personal și privind libera circulație a acestora.



ROMÂNIA
JUDEȚUL MUREȘ
COMUNA CRĂIEȘTI
CONSILIUL LOCAL CRĂIEȘTI
Comuna Crăiești, localitatea Crăiești, nr. 122/A
Județul Mureș, cod poștal 547.180
Telefon/fax: 0265 -427.637; craiesti@cjmures.ro



Nr. înregistrare: 2154/30.09.2025

Către:
Școala Gimnazială Crăiești

Urmare a adresei dumneavoastră înregistrată cu numărul de mai sus, prin care ați solicitat desemnarea unui reprezentant din partea Consiliului Local Crăiești în Consiliul de Administrație al Școlii, vă comunicăm faptul că în cadrul ședinței ordinare a Consiliului Local Crăiești din data de 30.09.2025, membrii consiliului l-au desemnat ca reprezentant pe domnul Moldovan Ioan.

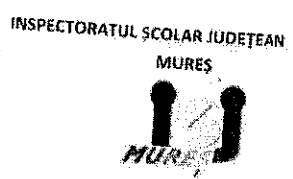
Cu respect,

Președinte ședință,
Cătinean Liăna - Eunice



Secretar General,
Păcurar Bianca – Emilia

Școala Gimnazială Comuna Crăiești
Jud. Mureș, Nr. 170
Tel: 0265/427632
E-mail: scoalagimcraiesti@yahoo.com



MINISTERUL EDUCAȚIEI
ȘI CERCETĂRII




Nr. 376 / 24.09.2025

COMUNA CRĂIEȘTI	
Nr. INTRARE	Nr. 2156
Nr. IEȘIRE	
Ziua 25	Luna 09 Anul 2025

CĂTRE,
PRIMĂRIA ȘI CONSILIU LOCAL COMUNA CRĂIEȘTI

Pentru buna desfășurare și funcționare al CONSILIULUI DE
ADMINISTRAȚIE de la ȘCOALA GIMNAZIALĂ CRĂIEȘTI, organul
deliberativ de conducere al unității de învățământ, vă solicităm desemnarea unui
reprezentant al PRIMARULUI și un reprezentant al CONSILIULUI LOCAL în
vederea constituirii noului CONSILIU DE ADMINISTRAȚIE pentru anul
școlar 2025-2026, conform art. 4-6 OME 6223/2023.



DIRECTOR,
D. F. GĂUREAN DIANA

COMUNA CRAIEȘTI		
Nr. INTRARE	Nr.	2079
Nr. IESIRE		
Ziua	Luna	Anul
15	09	2025

Către,

PRIMĂRIA COMUNEI CRAIEȘTI

Consiliu local.

Subsemnatul **Sălăgean Constantin**, domiciliat în localitatea Sântana de Mureș, str.Pârâului nr.566, în calitate de moștenitor după defunctul **SELEGEAN ALEXANDRU**, proprietar al terenurilor situate în localitatea *Milosești* comuna *Crăiești* prin prezenta solicit scutirea de la plata impozitelor locale pentru anul 2024, în baza Decret Lege nr.118/1990 art.456 alin(1). Precizez faptul că numitul Selegean Alexandru, tatăl meu, a fost veteran de război și prizonier de război, pentru care anexez actele doveditoare.

Vă mulțumesc.

Data

*15-09
2025.*

Semnătura

1